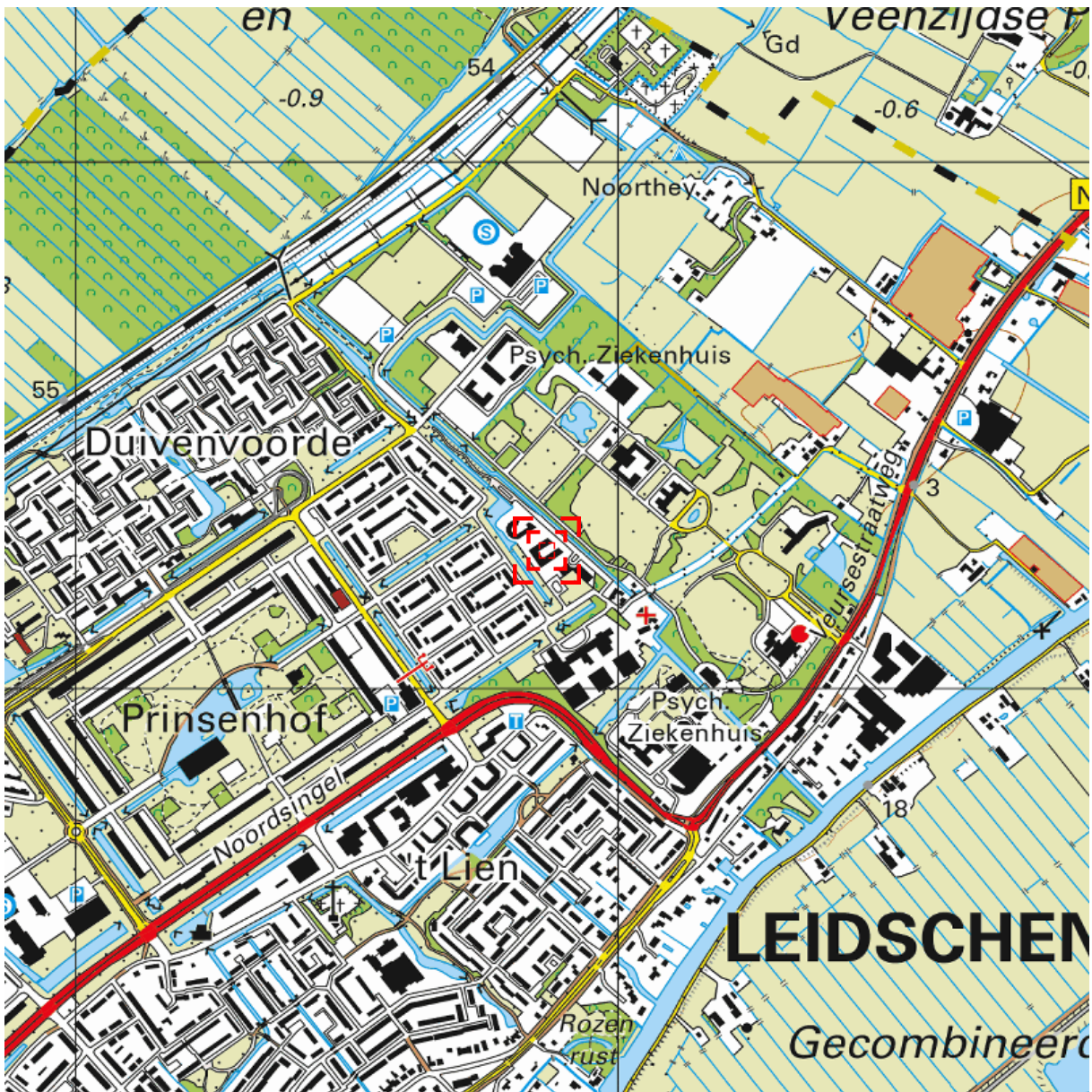



0 m 5 m 25 m

<p>12345 Deze kaart is noordgericht</p> <p>25 Perceelnummer</p> <p>Huisnummer</p> <p>Vastgestelde kadastrale grens</p> <p>Voorlopige kadastrale grens</p> <p>Administratieve kadastrale grens</p> <p>Bebouwing</p> <p>Overige topografie</p> <p>Voor een eensluitend uittreksel, Apeldoorn, 22 oktober 2018</p> <p>De bewaarder van het kadaster en de openbare registers</p>	<p>Schaal 1:500</p> <p>Kadastrale gemeente Veur</p> <p>Sectie A</p> <p>Perceel 1490</p> <p>Aan dit uittreksel kunnen geen betrouwbare maten worden ontleend. De Dienst voor het kadaster en de openbare registers behoudt zich de intellectuele eigendomsrechten voor, waaronder het auteursrecht en het databankenrecht.</p>	
---	---	--

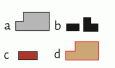
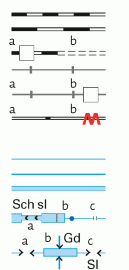
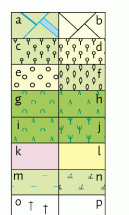
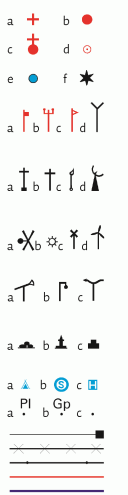


Deze kaart is noordgericht.

Schaal 1: 12500

 Hier bevindt zich Kadastraal object Veur A 1490
Frekehof 66, 2263KA Leidschendam
CC-BY Kadaster.



	<p>BEBOUWING</p> <p>a bebouwd gebied b gebouwen c hoogbouw d kas</p>		<p>WEGEN</p> <p>a autosnelweg b hoofdweg met gescheiden rijbanen c hoofdweg d regionale weg met gescheiden rijbanen e regionale weg f lokale weg met gescheiden rijbanen g lokale weg h weg met losse of slechte verharding i onverharde weg j straat/overige weg k voetgangersgebied l fietspad m pad, voetpad n weg in aanleg</p> <p>viaduct aquaduct tunnel vaste brug beweegbare brug brug op pijlers</p>		<p>SPOORWEGEN</p> <p>a spoorweg: enkelspoor b spoorweg: meersporig</p> <p>a station b spoorweg in tunnel c tramweg</p> <p>a sneltram b sneltramhalte c metro bovengronds d metrostation</p> <p>HYDROGRAFIE</p> <p>a waterloop: smaller dan 3 m b waterloop: 3-6 m breed c waterloop: breder dan 6 m</p> <p>a Schsl b c d a duiker b grondduiker c afsluitbare duiker</p> <p>BODEMGEBRUIK</p> <p>a grasland met sloten b akkerland met greppels c boomgaard d fruitkwekerij e boomkwekerij f grasland met populierenopstand g loofbos h naaldbos i gemengd bos j griend k heide l zand m drasland, moeras n rietland o dodenakker, begraafplaats p overig bodemgebruik</p>		<p>OVERIGE SYMBOLEN</p> <p>a religieus gebouw b toren, hoge koepel c religieus gebouw met toren d markant object e watertoren f vuurtoren</p> <p>a gemeentehuis b postkantoor c politiebureau d wegwijzer</p> <p>a kapel b kruis c vlampijp d telescoop a windmolen b waterradmolen c windmotor d windturbine</p> <p>a oliepompinstallatie b seinmast c zendmast a hunebed b monument c gemaal a kampeertrein b sportcomplex c ziekenhuis</p> <p>a Pl b Gp c . a paal b grenspunt c boom</p> <p>a schietbaan b afrastering c hoogspanningsleiding met mast d muur e geluidswering</p>
---	---	---	--	---	--	--	--