

Dagregister		Bewaring	In bewaring genomen	De bewaarder.	6607 20 78
deel	nr.				
571	2503	's-Gravenhage	- 2 DEC. 1983	<i>[Handwritten Signature]</i>	met of zonder

met of  
zonder

Aantekeningen:

Met tek nr 14089

Ondersd  
Oegstg

- 1 -

Heden, de eerste december negentienhonderd -----  
drieëntachtig, verschenen voor mij, Mr Lambertus van  
Solkema, notaris ter standplaats 's-Gravenhage: ----  
1. de Heer Drs. Winand Jozef Mathias Schlösser, ----  
directeur van de stichting "Stichting Beheer ----  
Pensioenfondsen "AZL", wonende te Heerlen; ----  
2. de Heer Hendrik Dirk Oostmeijer, chef afdeling ---  
onroerende goederen, wonende te Valkenswaard; ----  
beiden volgens hun verklaring handelende als -----  
bestuurder van de stichting: "Stichting Algemeen ----  
Mijnwerkersfonds van de Steenkolenmijnen in Limburg",  
hierna te noemen "stichting", gevestigd te Heerlen, --  
ingeschreven in het Stichtingenregister te Heerlen --  
onder nummer S 071018 en deze stichting rechtsgeldig  
vertegenwoordigende; -----  
De comparanten verklaarden dat de stichting eigenares  
is van: -----  
het appartementsrecht, rechtgevende op het -----  
uitsluitend gebruik van eenhonderdtwintig (120) ----  
woningen met alle verder toe- en aanbehoren te ----  
Oegstgeest aan de Aert van Neslaan 129 tot en met ---  
148, 229 tot en met 248, 329 tot en met 348, 429 tot  
en met 448, 529 tot en met 548, 629 tot en met 648, -  
kadastraal bekend gemeente Oegstgeest sectie C nummer  
6522 A-5, uitmakende het zeventien/zevenenzestigste -  
aandeel in de gemeenschap, -----  
welke gemeenschap bestaat uit: -----  
Een gebouwencomplex met de grond welke daartoe ----  
behoort, waarvan de opstallen in hoofdzaak bestaan --  
uit twee (2) winkels met kelders, één (1) school, ---  
driehonderdachtenzeventig (378) woningen, waarvan ---  
vijf (5) maisonnettes, machine- ketelhuis in de ----  
onderbouw, liften, tuinen, plantsoenen en met alle --  
verder toe- en aanbehoren te Oegstgeest aan het ----  
Langevoort, de Lijtweg en de Aert van Neslaan, ----  
plaatselijk bekend: -----  
Lijtweg nummers 4 tot en met 20 (even nummers), 101 -  
tot en met 108, 201 tot en met 208, 301 tot en met --  
308, 401 tot en met 408, 501 tot en met 508, 601 tot  
en met 608, 701 tot en met 708, 801 tot en met 808, -  
901 tot en met 908, 1001 tot en met 1008, 1101 tot en  
met 1108, 1201 tot en met 1208; -----  
Aert van Neslaan 7 (school), 101 tot en met 109, 201  
tot en met 209, 301 tot en met 309, 401 tot en met --  
409, 501 tot en met 509, 601 tot en met 609; -----  
Aert van Neslaan 013/113, 014/114, 015/115, 016/116,  
017/117, 110, 111, 112, 118, 119, 210 tot en met 219,  
310 tot en met 319, 410 tot en met 419, 510 tot en --

met 519, 610 tot en met 619; -----  
Aert van Neslaan 120, 121, 128, 220 tot en met 228, -  
320 tot en met 328, 420 tot en met 428, 520 tot en --  
met 528, 620 tot en met 628; -----  
Aert van Neslaan 129 tot en met 148, 229 tot en met -  
248, 329 tot en met 348, 429 tot en met 448, 529 tot  
en met 548, 629 tot en met 648; -----  
kadastraal bekend gemeente Oegstgeest sectie C nummer  
6507, groot één hectare, negenenvijftig are, -----  
zevenenzestig centiare; -----  
hierna ook te noemen "gebouw"; -----  
welke gemeenschap in eigendom werd verkregen, -----  
voor wat betreft de grond door de overschrijving ten  
hypotheekkantore te Leiden op achttien oktober -----  
negentienhonderd tweeënzestig in deel 1819 nummer 19  
van het afschrift van een akte van transport -----  
inhoudende kwijting voor de koopsom en afstand van --  
het recht om op grond van het bepaalde in de -----  
artikelen 1302 en 1303 van het Burgerlijk Wetboek ---  
ontbinding der overeenkomst te vorderen, achttien ---  
oktober negentienhonderd tweeënzestig voor notaris --  
J.C. van Eck te Leiden verleden. -----  
De op die grond aanwezige opstallen zijn voor eigen -  
rekening gesticht. -----  
Het gebouw waarvan voormeld appartementsrecht deel --  
uitmaakt is gesplitst in appartementsrechten bij ----  
akte, heden verleden voor mij, notaris, een afschrift  
van die akte - met tekening - zal worden -----  
overgeschreven ten hypotheekkantore te -----  
's-Gravenhage. -----  
De comparanten verklaarden dat de stichting besloten  
heeft over te gaan tot ondersplitsing van gemeld ----  
appartementsrecht in de zin van artikel 875a lid 1 en  
lid 2 van het Burgerlijk Wetboek benevens tot -----  
vaststelling van een reglement als bedoeld in artikel  
875e sub d en de oprichting van een vereniging van --  
eigenaars conform het bepaalde in artikel 876 van ---  
gemeld Wetboek. -----  
Het appartementsrecht is uitgelegd in een plan van --  
alle woonlagen, hetwelk aan deze akte zal worden ----  
gehecht, welk plan is goedgekeurd door de Heer -----  
Hypotheekbewaarder te 's-Gravenhage op negentien ----  
september negentienhonderd drieëntachtig en waarop --  
blijkens diens aantekening is verklaard, dat voor ---  
hetgeen in de splitsing zal worden betrokken, de ----  
complexaanduiding is: 6522 A. -----  
Op gemeld plan zijn de gedeelten, welke bestemd zijn  
om als afzonderlijk geheel te worden gebruikt -----

Bewaring:

's-Gravenhage

De bewaarder,

*[Handwritten signature]*

6607  
20 79  
eerste / vervolgblad

- 3 -

duidelijk aangegeven en voorzien van een Arabisch ---  
cijfer. -----  
Het gemelde appartementsrecht zal worden gesplitst in  
éénhonderdtwintig (120) appartementsrechten, -----  
kadastraal bekend gemeente Oegstgeest, sectie C -----  
nummers 6522 A-267 tot en met 6522 A-386. -----  
Alsnu overgaande tot de ondersplitsing van gemeld ---  
appartementsrecht, kadastraal bekend gemeente -----  
Oegstgeest, sectie C nummer 6522 A-5, verklaarden de  
comparanten dat de navolgende appartementsrechten ---  
zijn ontstaan: -----

1. het appartementsrecht, rechtgevende op het -----  
uitsluitend gebruik van een woning op de eerste  
verdieping met verder toebehoren te Oegstgeest -  
aan de Aert van Neslaan 129, kadastraal bekend -  
gemeente Oegstgeest, sectie C nummer 6522 A-386;  
uitmakende het éénhonderdzes -----  
/achtduizendvijfhonderdste aandeel in de -----  
gemeenschap, bestaande uit het hiervoor breder -  
omschreven appartementsrecht, kadastraal bekend  
gemeente Oegstgeest, sectie C nummer 6522 A-5; -
2. het appartementsrecht, rechtgevende op het -----  
uitsluitend gebruik van een woning op de eerste  
verdieping met verder toebehoren te Oegstgeest -  
aan de Aert van Neslaan 130, kadastraal bekend -  
gemeente Oegstgeest, sectie C nummer 6522 A-267;  
uitmakende het tweënzestig -----  
/achtduizendvijfhonderdste aandeel in de -----  
gemeenschap, bestaande uit het hiervoor breder -  
omschreven appartementsrecht, kadastraal bekend  
gemeente Oegstgeest, sectie C nummer 6522 A-5; -
3. het appartementsrecht, rechtgevende op het -----  
uitsluitend gebruik van een woning op de eerste  
verdieping met verder toebehoren te Oegstgeest -  
aan de Aert van Neslaan 131, kadastraal bekend -  
gemeente Oegstgeest, sectie C nummer 6522 A-268;  
uitmakende het tweënzestig -----  
/achtduizendvijfhonderdste aandeel in de -----  
gemeenschap, bestaande uit het hiervoor breder -  
omschreven appartementsrecht, kadastraal bekend  
gemeente Oegstgeest, sectie C nummer 6522 A-5; -
4. het appartementsrecht, rechtgevende op het -----  
uitsluitend gebruik van een woning op de eerste  
verdieping met verder toebehoren te Oegstgeest -  
aan de Aert van Neslaan 132, kadastraal bekend -  
gemeente Oegstgeest, sectie C nummer 6522 A-269;  
uitmakende het tweënzestig -----  
/achtduizendvijfhonderdste aandeel in de -----  
gemeenschap, bestaande uit het hiervoor breder -  
omschreven appartementsrecht, kadastraal bekend  
gemeente Oegstgeest, sectie C nummer 6522 A-5; -
5. het appartementsrecht, rechtgevende op het -----  
uitsluitend gebruik van een woning op de eerste  
verdieping met verder toebehoren te Oegstgeest -  
aan de Aert van Neslaan 133, kadastraal bekend -  
gemeente Oegstgeest, sectie C nummer 6522 A-270;  
uitmakende het tweënzestig -----  
/achtduizendvijfhonderdste aandeel in de -----  
gemeenschap, bestaande uit het hiervoor breder -

6607  
 20 80  
 huize... vervolgblad

- 5 -

- omschreven appartementsrecht, kadastraal bekend gemeente Oegstgeest, sectie C nummer 6522 A-5; -
6. het appartementsrecht, rechtgevende op het ----- uitsluitend gebruik van een woning op de eerste verdieping met verder toebehoren te Oegstgeest - aan de Aert van Neslaan 134, kadastraal bekend - gemeente Oegstgeest, sectie C nummer 6522 A-271; uitmakende het éénhonderdzes ----- /achtduizendvijfhonderdste aandeel in de ----- gemeenschap, bestaande uit het hiervoor breder - omschreven appartementsrecht, kadastraal bekend gemeente Oegstgeest, sectie C nummer 6522 A-5; -
7. het appartementsrecht, rechtgevende op het ----- uitsluitend gebruik van een woning op de eerste verdieping met verder toebehoren te Oegstgeest - aan de Aert van Neslaan 135, kadastraal bekend - gemeente Oegstgeest, sectie C nummer 6522 A-272; uitmakende het tweënzestig ----- /achtduizendvijfhonderdste aandeel in de ----- gemeenschap, bestaande uit het hiervoor breder - omschreven appartementsrecht, kadastraal bekend gemeente Oegstgeest, sectie C nummer 6522 A-5; -
8. het appartementsrecht, rechtgevende op het ----- uitsluitend gebruik van een woning op de eerste verdieping met verder toebehoren te Oegstgeest - aan de Aert van Neslaan 136, kadastraal bekend - gemeente Oegstgeest, sectie C nummer 6522 A-273; uitmakende het tweënzestig ----- /achtduizendvijfhonderdste aandeel in de ----- gemeenschap, bestaande uit het hiervoor breder - omschreven appartementsrecht, kadastraal bekend gemeente Oegstgeest, sectie C nummer 6522 A-5; -
9. het appartementsrecht, rechtgevende op het ----- uitsluitend gebruik van een woning op de eerste verdieping met verder toebehoren te Oegstgeest - aan de Aert van Neslaan 137, kadastraal bekend - gemeente Oegstgeest, sectie C nummer 6522 A-274; uitmakende het tweënzestig ----- /achtduizendvijfhonderdste aandeel in de ----- gemeenschap, bestaande uit het hiervoor breder - omschreven appartementsrecht, kadastraal bekend gemeente Oegstgeest, sectie C nummer 6522 A-5; -
10. het appartementsrecht, rechtgevende op het ----- uitsluitend gebruik van een woning op de eerste verdieping met verder toebehoren te Oegstgeest - aan de Aert van Neslaan 138, kadastraal bekend - gemeente Oegstgeest, sectie C nummer 6522 A-275; uitmakende het tweënzestig -----

- /achtduizendvijfhonderdste aandeel in de -----  
gemeenschap, bestaande uit het hiervoor breder -  
omschreven appartementsrecht, kadastraal bekend  
gemeente Oegstgeest, sectie C nummer 6522 A-5; -
11. het appartementsrecht, rechtgevend op het -----  
uitsluitend gebruik van een woning op de eerste  
verdieping met verder toebehoren te Oegstgeest -  
aan de Aert van Neslaan 139, kadastraal bekend -  
gemeente Oegstgeest, sectie C nummer 6522 A-276;  
uitmakende het tweënzestig -----  
/achtduizendvijfhonderdste aandeel in de -----  
gemeenschap, bestaande uit het hiervoor breder -  
omschreven appartementsrecht, kadastraal bekend  
gemeente Oegstgeest, sectie C nummer 6522 A-5; -
12. het appartementsrecht, rechtgevend op het -----  
uitsluitend gebruik van een woning op de eerste  
verdieping met verder toebehoren te Oegstgeest -  
aan de Aert van Neslaan 140, kadastraal bekend -  
gemeente Oegstgeest, sectie C nummer 6522 A-277;  
uitmakende het tweënzestig -----  
/achtduizendvijfhonderdste aandeel in de -----  
gemeenschap, bestaande uit het hiervoor breder -  
omschreven appartementsrecht, kadastraal bekend  
gemeente Oegstgeest, sectie C nummer 6522 A-5; -
13. het appartementsrecht, rechtgevend op het -----  
uitsluitend gebruik van een woning op de eerste  
verdieping met verder toebehoren te Oegstgeest -  
aan de Aert van Neslaan 141, kadastraal bekend -  
gemeente Oegstgeest, sectie C nummer 6522 A-278;  
uitmakende het tweënzestig -----  
/achtduizendvijfhonderdste aandeel in de -----  
gemeenschap, bestaande uit het hiervoor breder -  
omschreven appartementsrecht, kadastraal bekend  
gemeente Oegstgeest, sectie C nummer 6522 A-5; -
14. het appartementsrecht, rechtgevend op het -----  
uitsluitend gebruik van een woning op de eerste  
verdieping met verder toebehoren te Oegstgeest -  
aan de Aert van Neslaan 142, kadastraal bekend -  
gemeente Oegstgeest, sectie C nummer 6522 A-279;  
uitmakende het tweënzestig -----  
/achtduizendvijfhonderdste aandeel in de -----  
gemeenschap, bestaande uit het hiervoor breder -  
omschreven appartementsrecht, kadastraal bekend  
gemeente Oegstgeest, sectie C nummer 6522 A-5; -
15. het appartementsrecht, rechtgevend op het -----  
uitsluitend gebruik van een woning op de eerste  
verdieping met verder toebehoren te Oegstgeest -  
aan de Aert van Neslaan 143, kadastraal bekend -

6607

20

81

deinde / vervolgblad

- 7 -

- gemeente Oegstgeest, sectie C nummer 6522 A-280; uitmakende het tweënzestig ----- /achtduizendvijfhonderdste aandeel in de ----- gemeenschap, bestaande uit het hiervoor breder omschreven appartementsrecht, kadastraal bekend gemeente Oegstgeest, sectie C nummer 6522 A-5; -
16. het appartementsrecht, rechtgevende op het ----- uitsluitend gebruik van een woning op de eerste verdieping met verder toebehoren te Oegstgeest - aan de Aert van Neslaan 144, kadastraal bekend - gemeente Oegstgeest, sectie C nummer 6522 A-281; uitmakende het éénhonderdzes ----- /achtduizendvijfhonderdste aandeel in de ----- gemeenschap, bestaande uit het hiervoor breder omschreven appartementsrecht, kadastraal bekend gemeente Oegstgeest, sectie C nummer 6522 A-5; -
17. het appartementsrecht, rechtgevende op het ----- uitsluitend gebruik van een woning op de eerste verdieping met verder toebehoren te Oegstgeest - aan de Aert van Neslaan 145, kadastraal bekend - gemeente Oegstgeest, sectie C nummer 6522 A-282; uitmakende het tweënzestig ----- /achtduizendvijfhonderdste aandeel in de ----- gemeenschap, bestaande uit het hiervoor breder omschreven appartementsrecht, kadastraal bekend gemeente Oegstgeest, sectie C nummer 6522 A-5; -
18. het appartementsrecht, rechtgevende op het ----- uitsluitend gebruik van een woning op de eerste verdieping met verder toebehoren te Oegstgeest - aan de Aert van Neslaan 146, kadastraal bekend - gemeente Oegstgeest, sectie C nummer 6522 A-283; uitmakende het tweënzestig ----- /achtduizendvijfhonderdste aandeel in de ----- gemeenschap, bestaande uit het hiervoor breder omschreven appartementsrecht, kadastraal bekend gemeente Oegstgeest, sectie C nummer 6522 A-5; -
19. het appartementsrecht, rechtgevende op het ----- uitsluitend gebruik van een woning op de eerste verdieping met verder toebehoren te Oegstgeest - aan de Aert van Neslaan 147, kadastraal bekend - gemeente Oegstgeest, sectie C nummer 6522 A-284; uitmakende het tweënzestig ----- /achtduizendvijfhonderdste aandeel in de ----- gemeenschap, bestaande uit het hiervoor breder omschreven appartementsrecht, kadastraal bekend gemeente Oegstgeest, sectie C nummer 6522 A-5; -
20. het appartementsrecht, rechtgevende op het ----- uitsluitend gebruik van een woning op de eerste

- verdieping met verder toebehoren te Oegstgeest -  
aan de Aert van Neslaan 148, kadastraal bekend -  
gemeente Oegstgeest, sectie C nummer 6522 A-285;  
uitmakende het éénhonderdzeven -----  
/achtduizendvijfhonderdste aandeel in de -----  
gemeenschap, bestaande uit het hiervoor breder -  
omschreven appartementsrecht, kadastraal bekend  
gemeente Oegstgeest, sectie C nummer 6522 A-5; -
21. het appartementsrecht, rechtgevende op het -----  
uitsluitend gebruik van een woning op de tweede  
verdieping met verder toebehoren te Oegstgeest -  
aan de Aert van Neslaan 229, kadastraal bekend -  
gemeente Oegstgeest, sectie C nummer 6522 A-286;  
uitmakende het éénhonderdzes -----  
/achtduizendvijfhonderdste aandeel in de -----  
gemeenschap, bestaande uit het hiervoor breder -  
omschreven appartementsrecht, kadastraal bekend  
gemeente Oegstgeest, sectie C nummer 6522 A-5; -
22. het appartementsrecht, rechtgevende op het -----  
uitsluitend gebruik van een woning op de tweede  
verdieping met verder toebehoren te Oegstgeest -  
aan de Aert van Neslaan 230, kadastraal bekend -  
gemeente Oegstgeest, sectie C nummer 6522 A-287;  
uitmakende het tweënzestig -----  
/achtduizendvijfhonderdste aandeel in de -----  
gemeenschap, bestaande uit het hiervoor breder -  
omschreven appartementsrecht, kadastraal bekend  
gemeente Oegstgeest, sectie C nummer 6522 A-5; -
23. het appartementsrecht, rechtgevende op het -----  
uitsluitend gebruik van een woning op de tweede  
verdieping met verder toebehoren te Oegstgeest -  
aan de Aert van Neslaan 231, kadastraal bekend -  
gemeente Oegstgeest, sectie C nummer 6522 A-288;  
uitmakende het tweënzestig -----  
/achtduizendvijfhonderdste aandeel in de -----  
gemeenschap, bestaande uit het hiervoor breder -  
omschreven appartementsrecht, kadastraal bekend  
gemeente Oegstgeest, sectie C nummer 6522 A-5; -
24. het appartementsrecht, rechtgevende op het -----  
uitsluitend gebruik van een woning op de tweede  
verdieping met verder toebehoren te Oegstgeest -  
aan de Aert van Neslaan 232, kadastraal bekend -  
gemeente Oegstgeest, sectie C nummer 6522 A-289;  
uitmakende het tweënzestig -----  
/achtduizendvijfhonderdste aandeel in de -----  
gemeenschap, bestaande uit het hiervoor breder -  
omschreven appartementsrecht, kadastraal bekend  
gemeente Oegstgeest, sectie C nummer 6522 A-5; -



Bewaring:

's-Gravenhage

De bewaarder,

6607  
20 82  
verde / vervolgblad

- 9 -

25. het appartementsrecht, rechtgevend op het -----  
uitsluitend gebruik van een woning op de tweede  
verdieping met verder toebehoren te Oegstgeest -  
aan de Aert van Neslaan 233, kadastraal bekend -  
gemeente Oegstgeest, sectie C nummer 6522 A-290;  
uitmakende het tweënzestig -----  
/achtduizendvijfhonderdste aandeel in de -----  
gemeenschap, bestaande uit het hiervoor breder -  
omschreven appartementsrecht, kadastraal bekend  
gemeente Oegstgeest, sectie C nummer 6522 A-5; -
26. het appartementsrecht, rechtgevend op het -----  
uitsluitend gebruik van een woning op de tweede  
verdieping met verder toebehoren te Oegstgeest -  
aan de Aert van Neslaan 234, kadastraal bekend -  
gemeente Oegstgeest, sectie C nummer 6522 A-291;  
uitmakende het éénhonderdzes -----  
/achtduizendvijfhonderdste aandeel in de -----  
gemeenschap, bestaande uit het hiervoor breder -  
omschreven appartementsrecht, kadastraal bekend  
gemeente Oegstgeest, sectie C nummer 6522 A-5; -
27. het appartementsrecht, rechtgevend op het -----  
uitsluitend gebruik van een woning op de tweede  
verdieping met verder toebehoren te Oegstgeest -  
aan de Aert van Neslaan 235, kadastraal bekend -  
gemeente Oegstgeest, sectie C nummer 6522 A-292;  
uitmakende het tweënzestig -----  
/achtduizendvijfhonderdste aandeel in de -----  
gemeenschap, bestaande uit het hiervoor breder -  
omschreven appartementsrecht, kadastraal bekend  
gemeente Oegstgeest, sectie C nummer 6522 A-5; -
28. het appartementsrecht, rechtgevend op het -----  
uitsluitend gebruik van een woning op de tweede  
verdieping met verder toebehoren te Oegstgeest -  
aan de Aert van Neslaan 236, kadastraal bekend -  
gemeente Oegstgeest, sectie C nummer 6522 A-293;  
uitmakende het tweënzestig -----  
/achtduizendvijfhonderdste aandeel in de -----  
gemeenschap, bestaande uit het hiervoor breder -  
omschreven appartementsrecht, kadastraal bekend  
gemeente Oegstgeest, sectie C nummer 6522 A-5; -
29. het appartementsrecht, rechtgevend op het -----  
uitsluitend gebruik van een woning op de tweede  
verdieping met verder toebehoren te Oegstgeest -  
aan de Aert van Neslaan 237, kadastraal bekend -  
gemeente Oegstgeest, sectie C nummer 6522 A-294;  
uitmakende het tweënzestig -----  
/achtduizendvijfhonderdste aandeel in de -----  
gemeenschap, bestaande uit het hiervoor breder -

- omschreven appartementsrecht, kadastraal bekend gemeente Oegstgeest, sectie C nummer 6522 A-5; -
30. het appartementsrecht, rechtgevende op het ----- uitsluitend gebruik van een woning op de tweede verdieping met verder toebehoren te Oegstgeest - aan de Aert van Neslaan 238, kadastraal bekend - gemeente Oegstgeest, sectie C nummer 6522 A-295; uitmakende het tweënzestig ----- /achtduizendvijfhonderdste aandeel in de ----- gemeenschap, bestaande uit het hiervoor breder - omschreven appartementsrecht, kadastraal bekend gemeente Oegstgeest, sectie C nummer 6522 A-5; -
31. het appartementsrecht, rechtgevende op het ----- uitsluitend gebruik van een woning op de tweede verdieping met verder toebehoren te Oegstgeest - aan de Aert van Neslaan 239, kadastraal bekend - gemeente Oegstgeest, sectie C nummer 6522 A-296; uitmakende het tweënzestig ----- /achtduizendvijfhonderdste aandeel in de ----- gemeenschap, bestaande uit het hiervoor breder - omschreven appartementsrecht, kadastraal bekend gemeente Oegstgeest, sectie C nummer 6522 A-5; -
32. het appartementsrecht, rechtgevende op het ----- uitsluitend gebruik van een woning op de tweede verdieping met verder toebehoren te Oegstgeest - aan de Aert van Neslaan 240, kadastraal bekend - gemeente Oegstgeest, sectie C nummer 6522 A-297; uitmakende het tweënzestig ----- /achtduizendvijfhonderdste aandeel in de ----- gemeenschap, bestaande uit het hiervoor breder - omschreven appartementsrecht, kadastraal bekend gemeente Oegstgeest, sectie C nummer 6522 A-5; -
33. het appartementsrecht, rechtgevende op het ----- uitsluitend gebruik van een woning op de tweede verdieping met verder toebehoren te Oegstgeest - aan de Aert van Neslaan 241, kadastraal bekend - gemeente Oegstgeest, sectie C nummer 6522 A-298; uitmakende het tweënzestig ----- /achtduizendvijfhonderdste aandeel in de ----- gemeenschap, bestaande uit het hiervoor breder - omschreven appartementsrecht, kadastraal bekend gemeente Oegstgeest, sectie C nummer 6522 A-5; -
34. het appartementsrecht, rechtgevende op het ----- uitsluitend gebruik van een woning op de tweede verdieping met verder toebehoren te Oegstgeest - aan de Aert van Neslaan 242, kadastraal bekend - gemeente Oegstgeest, sectie C nummer 6522 A-299; uitmakende het tweënzestig -----

6607  
20 03

wijde / vervolgsblad

- 11 -

35. /achtduizendvijfhonderdste aandeel in de -----  
gemeenschap, bestaande uit het hiervoor breder -  
omschreven appartementsrecht, kadastraal bekend  
gemeente Oegstgeest, sectie C nummer 6522 A-5; -  
het appartementsrecht, rechtgevende op het ----  
uitsluitend gebruik van een woning op de tweede  
verdieping met verder toebehoren te Oegstgeest -  
aan de Aert van Neslaan 243, kadastraal bekend -  
gemeente Oegstgeest, sectie C nummer 6522 A-300;  
uitmakende het tweënzestig -----  
/achtduizendvijfhonderdste aandeel in de -----  
gemeenschap, bestaande uit het hiervoor breder -  
omschreven appartementsrecht, kadastraal bekend  
gemeente Oegstgeest, sectie C nummer 6522 A-5; -  
36. het appartementsrecht, rechtgevende op het ----  
uitsluitend gebruik van een woning op de tweede  
verdieping met verder toebehoren te Oegstgeest -  
aan de Aert van Neslaan 244, kadastraal bekend -  
gemeente Oegstgeest, sectie C nummer 6522 A-301;  
uitmakende het éénhonderdzes -----  
/achtduizendvijfhonderdste aandeel in de -----  
gemeenschap, bestaande uit het hiervoor breder -  
omschreven appartementsrecht, kadastraal bekend  
gemeente Oegstgeest, sectie C nummer 6522 A-5; -  
37. het appartementsrecht, rechtgevende op het ----  
uitsluitend gebruik van een woning op de tweede  
verdieping met verder toebehoren te Oegstgeest -  
aan de Aert van Neslaan 245, kadastraal bekend -  
gemeente Oegstgeest, sectie C nummer 6522 A-302;  
uitmakende het tweënzestig -----  
/achtduizendvijfhonderdste aandeel in de -----  
gemeenschap, bestaande uit het hiervoor breder -  
omschreven appartementsrecht, kadastraal bekend  
gemeente Oegstgeest, sectie C nummer 6522 A-5; -  
38. het appartementsrecht, rechtgevende op het ----  
uitsluitend gebruik van een woning op de tweede  
verdieping met verder toebehoren te Oegstgeest -  
aan de Aert van Neslaan 246, kadastraal bekend -  
gemeente Oegstgeest, sectie C nummer 6522 A-303;  
uitmakende het tweënzestig -----  
/achtduizendvijfhonderdste aandeel in de -----  
gemeenschap, bestaande uit het hiervoor breder -  
omschreven appartementsrecht, kadastraal bekend  
gemeente Oegstgeest, sectie C nummer 6522 A-5; -  
39. het appartementsrecht, rechtgevende op het ----  
uitsluitend gebruik van een woning op de tweede  
verdieping met verder toebehoren te Oegstgeest -  
aan de Aert van Neslaan 247, kadastraal bekend -

- gemeente Oegstgeest, sectie C nummer 6522A-304; uitmakende het tweënzestig -----  
/achtduizendvijfhonderdste aandeel in de -----  
gemeenschap, bestaande uit het hiervoor breder -  
omschreven appartementsrecht, kadastraal bekend  
gemeente Oegstgeest, sectie C nummer 6522 A-5; -
40. het appartementsrecht, rechtgevende op het -----  
uitsluitend gebruik van een woning op de tweede  
verdieping met verder toebehoren te Oegstgeest -  
aan de Aert van Neslaan 248, kadastraal bekend -  
gemeente Oegstgeest, sectie C nummer 6522A-305;  
uitmakende het éénhonderdzeven -----  
/achtduizendvijfhonderdste aandeel in de -----  
gemeenschap, bestaande uit het hiervoor breder -  
omschreven appartementsrecht, kadastraal bekend  
gemeente Oegstgeest, sectie C nummer 6522 A-5; -
41. het appartementsrecht, rechtgevende op het -----  
uitsluitend gebruik van een woning op de derde -  
verdieping met verder toebehoren te Oegstgeest -  
aan de Aert van Neslaan 329, kadastraal bekend -  
gemeente Oegstgeest, sectie C nummer 6522A-306;  
uitmakende het éénhonderdzes -----  
/achtduizendvijfhonderdste aandeel in de -----  
gemeenschap, bestaande uit het hiervoor breder -  
omschreven appartementsrecht, kadastraal bekend  
gemeente Oegstgeest, sectie C nummer 6522 A-5; -
42. het appartementsrecht, rechtgevende op het -----  
uitsluitend gebruik van een woning op de derde -  
verdieping met verder toebehoren te Oegstgeest -  
aan de Aert van Neslaan 330, kadastraal bekend -  
gemeente Oegstgeest, sectie C nummer 6522A-307;  
uitmakende het tweënzestig -----  
/achtduizendvijfhonderdste aandeel in de -----  
gemeenschap, bestaande uit het hiervoor breder -  
omschreven appartementsrecht, kadastraal bekend  
gemeente Oegstgeest, sectie C nummer 6522 A-5; -
43. het appartementsrecht, rechtgevende op het -----  
uitsluitend gebruik van een woning op de derde -  
verdieping met verder toebehoren te Oegstgeest -  
aan de Aert van Neslaan 331, kadastraal bekend -  
gemeente Oegstgeest, sectie C nummer 6522A-308;  
uitmakende het tweënzestig -----  
/achtduizendvijfhonderdste aandeel in de -----  
gemeenschap, bestaande uit het hiervoor breder -  
omschreven appartementsrecht, kadastraal bekend  
gemeente Oegstgeest, sectie C nummer 6522 A-5; -
44. het appartementsrecht, rechtgevende op het -----  
uitsluitend gebruik van een woning op de derde -

45. verdieping met verder toebehoren te Oegstgeest -  
aan de Aert van Neslaan 332, kadastraal bekend -  
gemeente Oegstgeest, sectie C nummer 6522A-309;  
uitmakende het tweënzestig -----  
/achtduizendvijfhonderdste aandeel in de -----  
gemeenschap, bestaande uit het hiervoor breder -  
omschreven appartementsrecht, kadastraal bekend  
gemeente Oegstgeest, sectie C nummer 6522 A-5; -  
het appartementsrecht, rechtgevende op het ----  
uitsluitend gebruik van een woning op de derde -  
verdieping met verder toebehoren te Oegstgeest -  
aan de Aert van Neslaan 333, kadastraal bekend -  
gemeente Oegstgeest, sectie C nummer 6522 A-310;  
uitmakende het tweënzestig -----  
/achtduizendvijfhonderdste aandeel in de -----  
gemeenschap, bestaande uit het hiervoor breder -  
omschreven appartementsrecht, kadastraal bekend  
gemeente Oegstgeest, sectie C nummer 6522 A-5; -  
46. het appartementsrecht, rechtgevende op het ----  
uitsluitend gebruik van een woning op de derde -  
verdieping met verder toebehoren te Oegstgeest -  
aan de Aert van Neslaan 334, kadastraal bekend -  
gemeente Oegstgeest, sectie C nummer 6522 A-311;  
uitmakende het éénhonderdzes -----  
/achtduizendvijfhonderdste aandeel in de -----  
gemeenschap, bestaande uit het hiervoor breder -  
omschreven appartementsrecht, kadastraal bekend  
gemeente Oegstgeest, sectie C nummer 6522 A-5; -  
47. het appartementsrecht, rechtgevende op het ----  
uitsluitend gebruik van een woning op de derde -  
verdieping met verder toebehoren te Oegstgeest -  
aan de Aert van Neslaan 335, kadastraal bekend -  
gemeente Oegstgeest, sectie C nummer 6522 A-312;  
uitmakende het tweënzestig -----  
/achtduizendvijfhonderdste aandeel in de -----  
gemeenschap, bestaande uit het hiervoor breder -  
omschreven appartementsrecht, kadastraal bekend  
gemeente Oegstgeest, sectie C nummer 6522 A-5; -  
48. het appartementsrecht, rechtgevende op het ----  
uitsluitend gebruik van een woning op de derde -  
verdieping met verder toebehoren te Oegstgeest -  
aan de Aert van Neslaan 336, kadastraal bekend -  
gemeente Oegstgeest, sectie C nummer 6522 A-313;  
uitmakende het tweënzestig -----  
/achtduizendvijfhonderdste aandeel in de -----  
gemeenschap, bestaande uit het hiervoor breder -  
omschreven appartementsrecht, kadastraal bekend  
gemeente Oegstgeest, sectie C nummer 6522 A-5; -

49. het appartementsrecht, rechtgevende op het -----  
uitsluitend gebruik van een woning op de derde -  
verdieping met verder toebehoren te Oegstgeest -  
aan de Aert van Neslaan 337, kadastraal bekend -  
gemeente Oegstgeest, sectie C nummer 6522 A-314;  
uitmakende het tweënzestig -----  
/achtduizendvijfhonderdste aandeel in de -----  
gemeenschap, bestaande uit het hiervoor breder -  
omschreven appartementsrecht, kadastraal bekend  
gemeente Oegstgeest, sectie C nummer 6522 A-5; -
50. het appartementsrecht, rechtgevende op het -----  
uitsluitend gebruik van een woning op de derde -  
verdieping met verder toebehoren te Oegstgeest -  
aan de Aert van Neslaan 338, kadastraal bekend -  
gemeente Oegstgeest, sectie C nummer 6522 A-315;  
uitmakende het tweënzestig -----  
/achtduizendvijfhonderdste aandeel in de -----  
gemeenschap, bestaande uit het hiervoor breder -  
omschreven appartementsrecht, kadastraal bekend  
gemeente Oegstgeest, sectie C nummer 6522 A-5; -
51. het appartementsrecht, rechtgevende op het -----  
uitsluitend gebruik van een woning op de derde -  
verdieping met verder toebehoren te Oegstgeest -  
aan de Aert van Neslaan 339, kadastraal bekend -  
gemeente Oegstgeest, sectie C nummer 6522 A-316;  
uitmakende het tweënzestig -----  
/achtduizendvijfhonderdste aandeel in de -----  
gemeenschap, bestaande uit het hiervoor breder -  
omschreven appartementsrecht, kadastraal bekend  
gemeente Oegstgeest, sectie C nummer 6522 A-5; -
52. het appartementsrecht, rechtgevende op het -----  
uitsluitend gebruik van een woning op de derde -  
verdieping met verder toebehoren te Oegstgeest -  
aan de Aert van Neslaan 340, kadastraal bekend -  
gemeente Oegstgeest, sectie C nummer 6522 A-317;  
uitmakende het tweënzestig -----  
/achtduizendvijfhonderdste aandeel in de -----  
gemeenschap, bestaande uit het hiervoor breder -  
omschreven appartementsrecht, kadastraal bekend  
gemeente Oegstgeest, sectie C nummer 6522 A-5; -
53. het appartementsrecht, rechtgevende op het -----  
uitsluitend gebruik van een woning op de derde -  
verdieping met verder toebehoren te Oegstgeest -  
aan de Aert van Neslaan 341, kadastraal bekend -  
gemeente Oegstgeest, sectie C nummer 6522 A-318;  
uitmakende het tweënzestig -----  
/achtduizendvijfhonderdste aandeel in de -----  
gemeenschap, bestaande uit het hiervoor breder -

Bewaring:

's-Gravenhage

De bewaarder,

6607  
20 RS  
zevende/vervolgblad

- 15 -

- omschreven appartementsrecht, kadastraal bekend gemeente Oegstgeest, sectie C nummer 6522 A-5; -
54. het appartementsrecht, rechtgevende op het uitsluitend gebruik van een woning op de derde verdieping met verder toebehoren te Oegstgeest aan de Aert van Neslaan 342, kadastraal bekend gemeente Oegstgeest, sectie C nummer 6522 A-319; uitmakende het tweënzestig ----- /achtduizendvijfhonderdste aandeel in de ----- gemeenschap, bestaande uit het hiervoor breder omschreven appartementsrecht, kadastraal bekend gemeente Oegstgeest, sectie C nummer 6522 A-5; -
55. het appartementsrecht, rechtgevende op het uitsluitend gebruik van een woning op de derde verdieping met verder toebehoren te Oegstgeest aan de Aert van Neslaan 343, kadastraal bekend gemeente Oegstgeest, sectie C nummer 6522 A-320; uitmakende het tweënzestig ----- /achtduizendvijfhonderdste aandeel in de ----- gemeenschap, bestaande uit het hiervoor breder omschreven appartementsrecht, kadastraal bekend gemeente Oegstgeest, sectie C nummer 6522 A-5; -
56. het appartementsrecht, rechtgevende op het uitsluitend gebruik van een woning op de derde verdieping met verder toebehoren te Oegstgeest aan de Aert van Neslaan 344, kadastraal bekend gemeente Oegstgeest, sectie C nummer 6522 A-321; uitmakende het éénhonderdzes ----- /achtduizendvijfhonderdste aandeel in de ----- gemeenschap, bestaande uit het hiervoor breder omschreven appartementsrecht, kadastraal bekend gemeente Oegstgeest, sectie C nummer 6522 A-5; -
57. het appartementsrecht, rechtgevende op het uitsluitend gebruik van een woning op de derde verdieping met verder toebehoren te Oegstgeest aan de Aert van Neslaan 345, kadastraal bekend gemeente Oegstgeest, sectie C nummer 6522 A-322; uitmakende het tweënzestig ----- /achtduizendvijfhonderdste aandeel in de ----- gemeenschap, bestaande uit het hiervoor breder omschreven appartementsrecht, kadastraal bekend gemeente Oegstgeest, sectie C nummer 6522 A-5; -
58. het appartementsrecht, rechtgevende op het uitsluitend gebruik van een woning op de derde verdieping met verder toebehoren te Oegstgeest aan de Aert van Neslaan 346, kadastraal bekend gemeente Oegstgeest, sectie C nummer 6522 A-323; uitmakende het tweënzestig -----

- /achtduizendvijfhonderdste aandeel in de -----  
gemeenschap, bestaande uit het hiervoor breder -  
omschreven appartementsrecht, kadastraal bekend  
gemeente Oegstgeest, sectie C nummer 6522 A-5; -
59. het appartementsrecht, rechtgevende op het -----  
uitsluitend gebruik van een woning op de derde -  
verdieping met verder toebehoren te Oegstgeest -  
aan de Aert van Neslaan 347, kadastraal bekend -  
gemeente Oegstgeest, sectie C nummer 6522 A-324;  
uitmakende het tweënzestig -----  
/achtduizendvijfhonderdste aandeel in de -----  
gemeenschap, bestaande uit het hiervoor breder -  
omschreven appartementsrecht, kadastraal bekend  
gemeente Oegstgeest, sectie C nummer 6522 A-5; -
60. het appartementsrecht, rechtgevende op het -----  
uitsluitend gebruik van een woning op de derde -  
verdieping met verder toebehoren te Oegstgeest -  
aan de Aert van Neslaan 348, kadastraal bekend -  
gemeente Oegstgeest, sectie C nummer 6522 A-325;  
uitmakende het éénhonderdzeven -----  
/achtduizendvijfhonderdste aandeel in de -----  
gemeenschap, bestaande uit het hiervoor breder -  
omschreven appartementsrecht, kadastraal bekend  
gemeente Oegstgeest, sectie C nummer 6522 A-5; -
61. het appartementsrecht, rechtgevende op het -----  
uitsluitend gebruik van een woning op de vierde  
verdieping met verder toebehoren te Oegstgeest -  
aan de Aert van Neslaan 429, kadastraal bekend -  
gemeente Oegstgeest, sectie C nummer 6522 A-326;  
uitmakende het éénhonderdzes -----  
/achtduizendvijfhonderdste aandeel in de -----  
gemeenschap, bestaande uit het hiervoor breder -  
omschreven appartementsrecht, kadastraal bekend  
gemeente Oegstgeest, sectie C nummer 6522 A-5; -
62. het appartementsrecht, rechtgevende op het -----  
uitsluitend gebruik van een woning op de vierde  
verdieping met verder toebehoren te Oegstgeest -  
aan de Aert van Neslaan 430, kadastraal bekend -  
gemeente Oegstgeest, sectie C nummer 6522 A-327;  
uitmakende het tweënzestig -----  
/achtduizendvijfhonderdste aandeel in de -----  
gemeenschap, bestaande uit het hiervoor breder -  
omschreven appartementsrecht, kadastraal bekend  
gemeente Oegstgeest, sectie C nummer 6522 A-5; -
63. het appartementsrecht, rechtgevende op het -----  
uitsluitend gebruik van een woning op de vierde  
verdieping met verder toebehoren te Oegstgeest -  
aan de Aert van Neslaan 431, kadastraal bekend -



- 17 -

- gemeente Oegstgeest, sectie C nummer 6522A-328; uitmakende het tweënzestig ----- /achtduizendvijfhonderdste aandeel in de ----- gemeenschap, bestaande uit het hiervoor breder omschreven appartementsrecht, kadastraal bekend gemeente Oegstgeest, sectie C nummer 6522 A-5; -
64. het appartementsrecht, rechtgevende op het ----- uitsluitend gebruik van een woning op de vierde verdieping met verder toebehoren te Oegstgeest - aan de Aert van Neslaan 432, kadastraal bekend - gemeente Oegstgeest, sectie C nummer 6522A-329; uitmakende het tweënzestig ----- /achtduizendvijfhonderdste aandeel in de ----- gemeenschap, bestaande uit het hiervoor breder omschreven appartementsrecht, kadastraal bekend gemeente Oegstgeest, sectie C nummer 6522 A-5; -
65. het appartementsrecht, rechtgevende op het ----- uitsluitend gebruik van een woning op de vierde verdieping met verder toebehoren te Oegstgeest - aan de Aert van Neslaan 433, kadastraal bekend - gemeente Oegstgeest, sectie C nummer 6522A-330; uitmakende het tweënzestig ----- /achtduizendvijfhonderdste aandeel in de ----- gemeenschap, bestaande uit het hiervoor breder omschreven appartementsrecht, kadastraal bekend gemeente Oegstgeest, sectie C nummer 6522 A-5; -
66. het appartementsrecht, rechtgevende op het ----- uitsluitend gebruik van een woning op de vierde verdieping met verder toebehoren te Oegstgeest - aan de Aert van Neslaan 434, kadastraal bekend - gemeente Oegstgeest, sectie C nummer 6522A-331; uitmakende het éénhonderdzes ----- /achtduizendvijfhonderdste aandeel in de ----- gemeenschap, bestaande uit het hiervoor breder omschreven appartementsrecht, kadastraal bekend gemeente Oegstgeest, sectie C nummer 6522 A-5; -
67. het appartementsrecht, rechtgevende op het ----- uitsluitend gebruik van een woning op de vierde verdieping met verder toebehoren te Oegstgeest - aan de Aert van Neslaan 435, kadastraal bekend - gemeente Oegstgeest, sectie C nummer 6522 A-332; uitmakende het tweënzestig ----- /achtduizendvijfhonderdste aandeel in de ----- gemeenschap, bestaande uit het hiervoor breder omschreven appartementsrecht, kadastraal bekend gemeente Oegstgeest, sectie C nummer 6522 A-5; -
68. het appartementsrecht, rechtgevende op het ----- uitsluitend gebruik van een woning op de vierde

- verdieping met verder toebehoren te Oegstgeest -  
aan de Aert van Neslaan 436, kadastraal bekend -  
gemeente Oegstgeest, sectie C nummer 6522 A-333;  
uitmakende het tweënzestig -----  
/achtduizendvijfhonderdste aandeel in de -----  
gemeenschap, bestaande uit het hiervoor breder -  
omschreven appartementsrecht, kadastraal bekend  
gemeente Oegstgeest, sectie C nummer 6522 A-5; -
69. het appartementsrecht, rechtgevende op het ----  
uitsluitend gebruik van een woning op de vierde  
verdieping met verder toebehoren te Oegstgeest -  
aan de Aert van Neslaan 437, kadastraal bekend -  
gemeente Oegstgeest, sectie C nummer 6522 A-334;  
uitmakende het tweënzestig -----  
/achtduizendvijfhonderdste aandeel in de -----  
gemeenschap, bestaande uit het hiervoor breder -  
omschreven appartementsrecht, kadastraal bekend  
gemeente Oegstgeest, sectie C nummer 6522 A-5; -
70. het appartementsrecht, rechtgevende op het ----  
uitsluitend gebruik van een woning op de vierde  
verdieping met verder toebehoren te Oegstgeest -  
aan de Aert van Neslaan 438, kadastraal bekend -  
gemeente Oegstgeest, sectie C nummer 6522 A-335;  
uitmakende het tweënzestig -----  
/achtduizendvijfhonderdste aandeel in de -----  
gemeenschap, bestaande uit het hiervoor breder -  
omschreven appartementsrecht, kadastraal bekend  
gemeente Oegstgeest, sectie C nummer 6522 A-5; -
71. het appartementsrecht, rechtgevende op het ----  
uitsluitend gebruik van een woning op de vierde  
verdieping met verder toebehoren te Oegstgeest -  
aan de Aert van Neslaan 439, kadastraal bekend -  
gemeente Oegstgeest, sectie C nummer 6522 A-336;  
uitmakende het tweënzestig -----  
/achtduizendvijfhonderdste aandeel in de -----  
gemeenschap, bestaande uit het hiervoor breder -  
omschreven appartementsrecht, kadastraal bekend  
gemeente Oegstgeest, sectie C nummer 6522 A-5; -
72. het appartementsrecht, rechtgevende op het ----  
uitsluitend gebruik van een woning op de vierde  
verdieping met verder toebehoren te Oegstgeest -  
aan de Aert van Neslaan 440, kadastraal bekend -  
gemeente Oegstgeest, sectie C nummer 6522 A-337;  
uitmakende het tweënzestig -----  
/achtduizendvijfhonderdste aandeel in de -----  
gemeenschap, bestaande uit het hiervoor breder -  
omschreven appartementsrecht, kadastraal bekend  
gemeente Oegstgeest, sectie C nummer 6522 A-5; -

73. het appartementsrecht, rechtgevende op het -----  
uitsluitend gebruik van een woning op de vierde  
verdieping met verder toebehoren te Oegstgeest -  
aan de Aert van Neslaan 441, kadastraal bekend -  
gemeente Oegstgeest, sectie C nummer 6522 A-338;  
uitmakende het tweënzestig -----  
/achtduizendvijfhonderdste aandeel in de -----  
gemeenschap, bestaande uit het hiervoor breder -  
omschreven appartementsrecht, kadastraal bekend  
gemeente Oegstgeest, sectie C nummer 6522 A-5; -
74. het appartementsrecht, rechtgevende op het -----  
uitsluitend gebruik van een woning op de vierde  
verdieping met verder toebehoren te Oegstgeest -  
aan de Aert van Neslaan 442, kadastraal bekend -  
gemeente Oegstgeest, sectie C nummer 6522 A-339;  
uitmakende het tweënzestig -----  
/achtduizendvijfhonderdste aandeel in de -----  
gemeenschap, bestaande uit het hiervoor breder -  
omschreven appartementsrecht, kadastraal bekend  
gemeente Oegstgeest, sectie C nummer 6522 A-5; -
75. het appartementsrecht, rechtgevende op het -----  
uitsluitend gebruik van een woning op de vierde  
verdieping met verder toebehoren te Oegstgeest -  
aan de Aert van Neslaan 443, kadastraal bekend -  
gemeente Oegstgeest, sectie C nummer 6522 A-340;  
uitmakende het tweënzestig -----  
/achtduizendvijfhonderdste aandeel in de -----  
gemeenschap, bestaande uit het hiervoor breder -  
omschreven appartementsrecht, kadastraal bekend  
gemeente Oegstgeest, sectie C nummer 6522 A-5; -
76. het appartementsrecht, rechtgevende op het -----  
uitsluitend gebruik van een woning op de vierde  
verdieping met verder toebehoren te Oegstgeest -  
aan de Aert van Neslaan 444, kadastraal bekend -  
gemeente Oegstgeest, sectie C nummer 6522 A-341;  
uitmakende het éénhonderdzes -----  
/achtduizendvijfhonderdste aandeel in de -----  
gemeenschap, bestaande uit het hiervoor breder -  
omschreven appartementsrecht, kadastraal bekend  
gemeente Oegstgeest, sectie C nummer 6522 A-5; -
77. het appartementsrecht, rechtgevende op het -----  
uitsluitend gebruik van een woning op de vierde  
verdieping met verder toebehoren te Oegstgeest -  
aan de Aert van Neslaan 445, kadastraal bekend -  
gemeente Oegstgeest, sectie C nummer 6522 A-342;  
uitmakende het tweënzestig -----  
/achtduizendvijfhonderdste aandeel in de -----  
gemeenschap, bestaande uit het hiervoor breder -

78. omschreven appartementsrecht, kadastraal bekend gemeente Oegstgeest, sectie C nummer 6522 A-5; het appartementsrecht, rechtgevende op het uitsluitend gebruik van een woning op de vierde verdieping met verder toebehoren te Oegstgeest aan de Aert van Neslaan 446, kadastraal bekend gemeente Oegstgeest, sectie C nummer 6522 A-343; uitmakende het tweënzestig /achtduizendvijfhonderdste aandeel in de gemeenschap, bestaande uit het hiervoor breder omschreven appartementsrecht, kadastraal bekend gemeente Oegstgeest, sectie C nummer 6522 A-5;
79. het appartementsrecht, rechtgevende op het uitsluitend gebruik van een woning op de vierde verdieping met verder toebehoren te Oegstgeest aan de Aert van Neslaan 447, kadastraal bekend gemeente Oegstgeest, sectie C nummer 6522 A-344; uitmakende het tweënzestig /achtduizendvijfhonderdste aandeel in de gemeenschap, bestaande uit het hiervoor breder omschreven appartementsrecht, kadastraal bekend gemeente Oegstgeest, sectie C nummer 6522 A-5;
80. het appartementsrecht, rechtgevende op het uitsluitend gebruik van een woning op de vierde verdieping met verder toebehoren te Oegstgeest aan de Aert van Neslaan 448, kadastraal bekend gemeente Oegstgeest, sectie C nummer 6522 A-345; uitmakende het éénhonderdzeven /achtduizendvijfhonderdste aandeel in de gemeenschap, bestaande uit het hiervoor breder omschreven appartementsrecht, kadastraal bekend gemeente Oegstgeest, sectie C nummer 6522 A-5;
81. het appartementsrecht, rechtgevende op het uitsluitend gebruik van een woning op de vijfde verdieping met verder toebehoren te Oegstgeest aan de Aert van Neslaan 529, kadastraal bekend gemeente Oegstgeest, sectie C nummer 6522 A-346; uitmakende het éénhonderdzes /achtduizendvijfhonderdste aandeel in de gemeenschap, bestaande uit het hiervoor breder omschreven appartementsrecht, kadastraal bekend gemeente Oegstgeest, sectie C nummer 6522 A-5;
82. het appartementsrecht, rechtgevende op het uitsluitend gebruik van een woning op de vijfde verdieping met verder toebehoren te Oegstgeest aan de Aert van Neslaan 530, kadastraal bekend gemeente Oegstgeest, sectie C nummer 6522 A-347; uitmakende het tweënzestig

6607  
 20 08  
 kiende... vervoigblad

- 21 -

83. /achtduizendvijfhonderdste aandeel in de -----  
 gemeenschap, bestaande uit het hiervoor breder -  
 omschreven appartementsrecht, kadastraal bekend  
 gemeente Oegstgeest, sectie C nummer 6522 A-5; -  
 het appartementsrecht, rechtgevende op het ----  
 uitsluitend gebruik van een woning op de vijfde  
 verdieping met verder toebehoren te Oegstgeest -  
 aan de Aert van Neslaan 531, kadastraal bekend -  
 gemeente Oegstgeest, sectie C nummer 6522 A-348;  
 uitmakende het tweënzestig -----  
 /achtduizendvijfhonderdste aandeel in de -----  
 gemeenschap, bestaande uit het hiervoor breder -  
 omschreven appartementsrecht, kadastraal bekend  
 gemeente Oegstgeest, sectie C nummer 6522 A-5; -  
 84. het appartementsrecht, rechtgevende op het ----  
 uitsluitend gebruik van een woning op de vijfde  
 verdieping met verder toebehoren te Oegstgeest -  
 aan de Aert van Neslaan 532, kadastraal bekend -  
 gemeente Oegstgeest, sectie C nummer 6522A-349;  
 uitmakende het tweënzestig -----  
 /achtduizendvijfhonderdste aandeel in de -----  
 gemeenschap, bestaande uit het hiervoor breder -  
 omschreven appartementsrecht, kadastraal bekend  
 gemeente Oegstgeest, sectie C nummer 6522 A-5; -  
 85. het appartementsrecht, rechtgevende op het ----  
 uitsluitend gebruik van een woning op de vijfde  
 verdieping met verder toebehoren te Oegstgeest -  
 aan de Aert van Neslaan 533, kadastraal bekend -  
 gemeente Oegstgeest, sectie C nummer 6522A-350;  
 uitmakende het tweënzestig -----  
 /achtduizendvijfhonderdste aandeel in de -----  
 gemeenschap, bestaande uit het hiervoor breder -  
 omschreven appartementsrecht, kadastraal bekend  
 gemeente Oegstgeest, sectie C nummer 6522 A-5; -  
 86. het appartementsrecht, rechtgevende op het ----  
 uitsluitend gebruik van een woning op de vijfde  
 verdieping met verder toebehoren te Oegstgeest -  
 aan de Aert van Neslaan 534, kadastraal bekend -  
 gemeente Oegstgeest, sectie C nummer 6522A-351;  
 uitmakende het éénhonderdzes -----  
 /achtduizendvijfhonderdste aandeel in de -----  
 gemeenschap, bestaande uit het hiervoor breder -  
 omschreven appartementsrecht, kadastraal bekend  
 gemeente Oegstgeest, sectie C nummer 6522 A-5; -  
 87. het appartementsrecht, rechtgevende op het ----  
 uitsluitend gebruik van een woning op de vijfde  
 verdieping met verder toebehoren te Oegstgeest -  
 aan de Aert van Neslaan 535, kadastraal bekend -

- gemeente Oegstgeest, sectie C nummer 6522 A-352;  
uitmakende het tweënzestig -----  
/achtduizendvijfhonderdste aandeel in de -----  
gemeenschap, bestaande uit het hiervoor breder -  
omschreven appartementsrecht, kadastraal bekend  
gemeente Oegstgeest, sectie C nummer 6522 A-5; -
88. het appartementsrecht, rechtgevende op het -----  
uitsluitend gebruik van een woning op de vijfde  
verdieping met verder toebehoren te Oegstgeest -  
aan de Aert van Neslaan 536, kadastraal bekend -  
gemeente Oegstgeest, sectie C nummer 6522 A-353;  
uitmakende het tweënzestig -----  
/achtduizendvijfhonderdste aandeel in de -----  
gemeenschap, bestaande uit het hiervoor breder -  
omschreven appartementsrecht, kadastraal bekend  
gemeente Oegstgeest, sectie C nummer 6522 A-5; -
89. het appartementsrecht, rechtgevende op het -----  
uitsluitend gebruik van een woning op de vijfde  
verdieping met verder toebehoren te Oegstgeest -  
aan de Aert van Neslaan 537, kadastraal bekend -  
gemeente Oegstgeest, sectie C nummer 6522 A-354;  
uitmakende het tweënzestig -----  
/achtduizendvijfhonderdste aandeel in de -----  
gemeenschap, bestaande uit het hiervoor breder -  
omschreven appartementsrecht, kadastraal bekend  
gemeente Oegstgeest, sectie C nummer 6522 A-5; -
90. het appartementsrecht, rechtgevende op het -----  
uitsluitend gebruik van een woning op de vijfde  
verdieping met verder toebehoren te Oegstgeest -  
aan de Aert van Neslaan 538, kadastraal bekend -  
gemeente Oegstgeest, sectie C nummer 6522 A-355;  
uitmakende het tweënzestig -----  
/achtduizendvijfhonderdste aandeel in de -----  
gemeenschap, bestaande uit het hiervoor breder -  
omschreven appartementsrecht, kadastraal bekend  
gemeente Oegstgeest, sectie C nummer 6522 A-5; -
91. het appartementsrecht, rechtgevende op het -----  
uitsluitend gebruik van een woning op de vijfde  
verdieping met verder toebehoren te Oegstgeest -  
aan de Aert van Neslaan 539, kadastraal bekend -  
gemeente Oegstgeest, sectie C nummer 6522 A-356;  
uitmakende het tweënzestig -----  
/achtduizendvijfhonderdste aandeel in de -----  
gemeenschap, bestaande uit het hiervoor breder -  
omschreven appartementsrecht, kadastraal bekend  
gemeente Oegstgeest, sectie C nummer 6522 A-5; -
92. het appartementsrecht, rechtgevende op het -----  
uitsluitend gebruik van een woning op de vijfde

Bewaring:

's-Gravenhage

De bewaarder.

*[Handwritten signature]*

6609 / 20 89  
elfde / vervolgblad

- 23 -

93. verdieping met verder toebehoren te Oegstgeest -  
aan de Aert van Neslaan 540, kadastraal bekend -  
gemeente Oegstgeest, sectie C nummer 6522 A-357;  
uitmakende het tweënzestig -----  
/achtduizendvijfhonderdste aandeel in de -----  
gemeenschap, bestaande uit het hiervoor breder -  
omschreven appartementsrecht, kadastraal bekend  
gemeente Oegstgeest, sectie C nummer 6522 A-5; -  
het appartementsrecht, rechtgevende op het -----  
uitsluitend gebruik van een woning op de vijfde  
verdieping met verder toebehoren te Oegstgeest -  
aan de Aert van Neslaan 541, kadastraal bekend -  
gemeente Oegstgeest, sectie C nummer 6522 A-358;  
uitmakende het tweënzestig -----  
/achtduizendvijfhonderdste aandeel in de -----  
gemeenschap, bestaande uit het hiervoor breder -  
omschreven appartementsrecht, kadastraal bekend  
gemeente Oegstgeest, sectie C nummer 6522 A-5; -  
94. het appartementsrecht, rechtgevende op het -----  
uitsluitend gebruik van een woning op de vijfde  
verdieping met verder toebehoren te Oegstgeest -  
aan de Aert van Neslaan 542, kadastraal bekend -  
gemeente Oegstgeest, sectie C nummer 6522 A-359;  
uitmakende het tweënzestig -----  
/achtduizendvijfhonderdste aandeel in de -----  
gemeenschap, bestaande uit het hiervoor breder -  
omschreven appartementsrecht, kadastraal bekend  
gemeente Oegstgeest, sectie C nummer 6522 A-5; -  
95. het appartementsrecht, rechtgevende op het -----  
uitsluitend gebruik van een woning op de vijfde  
verdieping met verder toebehoren te Oegstgeest -  
aan de Aert van Neslaan 543, kadastraal bekend -  
gemeente Oegstgeest, sectie C nummer 6522 A-360;  
uitmakende het tweënzestig -----  
/achtduizendvijfhonderdste aandeel in de -----  
gemeenschap, bestaande uit het hiervoor breder -  
omschreven appartementsrecht, kadastraal bekend  
gemeente Oegstgeest, sectie C nummer 6522 A-5; -

96. het appartementsrecht, rechtgevende op het -----  
uitsluitend gebruik van een woning op de vijfde  
verdieping met verder toebehoren te Oegstgeest -  
aan de Aert van Neslaan 544, kadastraal bekend -  
gemeente Oegstgeest, sectie C nummer 6522A-361;  
uitmakende het éénhonderdzes -----  
/achtduizendvijfhonderdste aandeel in de -----  
gemeenschap, bestaande uit het hiervoor breder -  
omschreven appartementsrecht, kadastraal bekend  
gemeente Oegstgeest, sectie C nummer 6522 A-5; -
97. het appartementsrecht, rechtgevende op het -----  
uitsluitend gebruik van een woning op de vijfde  
verdieping met verder toebehoren te Oegstgeest -  
aan de Aert van Neslaan 545, kadastraal bekend -  
gemeente Oegstgeest, sectie C nummer 6522A-362;  
uitmakende het tweënzestig -----  
/achtduizendvijfhonderdste aandeel in de -----  
gemeenschap, bestaande uit het hiervoor breder -  
omschreven appartementsrecht, kadastraal bekend  
gemeente Oegstgeest, sectie C nummer 6522 A-5; -
98. het appartementsrecht, rechtgevende op het -----  
uitsluitend gebruik van een woning op de vijfde  
verdieping met verder toebehoren te Oegstgeest -  
aan de Aert van Neslaan 546, kadastraal bekend -  
gemeente Oegstgeest, sectie C nummer 6522A-363;  
uitmakende het tweënzestig -----  
/achtduizendvijfhonderdste aandeel in de -----  
gemeenschap, bestaande uit het hiervoor breder -  
omschreven appartementsrecht, kadastraal bekend  
gemeente Oegstgeest, sectie C nummer 6522 A-5; -
99. het appartementsrecht, rechtgevende op het -----  
uitsluitend gebruik van een woning op de vijfde  
verdieping met verder toebehoren te Oegstgeest -  
aan de Aert van Neslaan 547, kadastraal bekend -  
gemeente Oegstgeest, sectie C nummer 6522A-364;  
uitmakende het tweënzestig -----  
/achtduizendvijfhonderdste aandeel in de -----  
gemeenschap, bestaande uit het hiervoor breder -  
omschreven appartementsrecht, kadastraal bekend  
gemeente Oegstgeest, sectie C nummer 6522 A-5; -
100. het appartementsrecht, rechtgevende op het -----  
uitsluitend gebruik van een woning op de vijfde  
verdieping met verder toebehoren te Oegstgeest -  
aan de Aert van Neslaan 548, kadastraal bekend -  
gemeente Oegstgeest, sectie C nummer 6522A-365;  
uitmakende het éénhonderdzeven -----  
/achtduizendvijfhonderdste aandeel in de -----  
gemeenschap, bestaande uit het hiervoor breder -



Bewaring:

's-Gravenhage

Debewaarder,

6607

20 90

kwaaftje/vervolgblad

- 25 -

- omschreven appartementsrecht, kadastraal bekend gemeente Oegstgeest, sectie C nummer 6522 A-5; -
101. het appartementsrecht, rechtgevende op het ----- uitsluitend gebruik van een woning op de zesde verdieping met verder toebehoren te Oegstgeest aan de Aert van Neslaan 629, kadastraal bekend gemeente Oegstgeest, sectie C nummer 6522 A-366; uitmakende het éénhonderdzes ----- /achtduizendvijfhonderdste aandeel in de ----- gemeenschap, bestaande uit het hiervoor breder omschreven appartementsrecht, kadastraal bekend gemeente Oegstgeest, sectie C nummer 6522 A-5; -
102. het appartementsrecht, rechtgevende op het ----- uitsluitend gebruik van een woning op de zesde verdieping met verder toebehoren te Oegstgeest aan de Aert van Neslaan 630, kadastraal bekend gemeente Oegstgeest, sectie C nummer 6522 A-367; uitmakende het tweënzestig ----- /achtduizendvijfhonderdste aandeel in de ----- gemeenschap, bestaande uit het hiervoor breder omschreven appartementsrecht, kadastraal bekend gemeente Oegstgeest, sectie C nummer 6522 A-5; -
103. het appartementsrecht, rechtgevende op het ----- uitsluitend gebruik van een woning op de zesde verdieping met verder toebehoren te Oegstgeest aan de Aert van Neslaan 631, kadastraal bekend gemeente Oegstgeest, sectie C nummer 6522 A-368; uitmakende het tweënzestig ----- /achtduizendvijfhonderdste aandeel in de ----- gemeenschap, bestaande uit het hiervoor breder omschreven appartementsrecht, kadastraal bekend gemeente Oegstgeest, sectie C nummer 6522 A-5; -
104. het appartementsrecht, rechtgevende op het ----- uitsluitend gebruik van een woning op de zesde verdieping met verder toebehoren te Oegstgeest aan de Aert van Neslaan 632, kadastraal bekend gemeente Oegstgeest, sectie C nummer 6522 A-369; uitmakende het tweënzestig ----- /achtduizendvijfhonderdste aandeel in de ----- gemeenschap, bestaande uit het hiervoor breder omschreven appartementsrecht, kadastraal bekend gemeente Oegstgeest, sectie C nummer 6522 A-5; -
105. het appartementsrecht, rechtgevende op het ----- uitsluitend gebruik van een woning op de zesde verdieping met verder toebehoren te Oegstgeest aan de Aert van Neslaan 633, kadastraal bekend gemeente Oegstgeest, sectie C nummer 6522 A-370; uitmakende het tweënzestig -----

- /achtduizendvijfhonderdste aandeel in de -----  
gemeenschap, bestaande uit het hiervoor breder -  
omschreven appartementsrecht, kadastraal bekend  
gemeente Oegstgeest, sectie C nummer 6522 A-5; -
106. het appartementsrecht, rechtgevende op het -----  
uitsluitend gebruik van een woning op de zesde -  
verdieping met verder toebehoren te Oegstgeest -  
aan de Aert van Neslaan 634, kadastraal bekend -  
gemeente Oegstgeest, sectie C nummer 6522 A-371;  
uitmakende het éénhonderdvijf -----  
/achtduizendvijfhonderdste aandeel in de -----  
gemeenschap, bestaande uit het hiervoor breder -  
omschreven appartementsrecht, kadastraal bekend  
gemeente Oegstgeest, sectie C nummer 6522 A-5; -
107. het appartementsrecht, rechtgevende op het -----  
uitsluitend gebruik van een woning op de zesde -  
verdieping met verder toebehoren te Oegstgeest -  
aan de Aert van Neslaan 635, kadastraal bekend -  
gemeente Oegstgeest, sectie C nummer 6522 A-372;  
uitmakende het tweënzestig -----  
/achtduizendvijfhonderdste aandeel in de -----  
gemeenschap, bestaande uit het hiervoor breder -  
omschreven appartementsrecht, kadastraal bekend  
gemeente Oegstgeest, sectie C nummer 6522 A-5; -
108. het appartementsrecht, rechtgevende op het -----  
uitsluitend gebruik van een woning op de zesde -  
verdieping met verder toebehoren te Oegstgeest -  
aan de Aert van Neslaan 636, kadastraal bekend -  
gemeente Oegstgeest, sectie C nummer 6522 A-373;  
uitmakende het tweënzestig -----  
/achtduizendvijfhonderdste aandeel in de -----  
gemeenschap, bestaande uit het hiervoor breder -  
omschreven appartementsrecht, kadastraal bekend  
gemeente Oegstgeest, sectie C nummer 6522 A-5; -
109. het appartementsrecht, rechtgevende op het -----  
uitsluitend gebruik van een woning op de zesde -  
verdieping met verder toebehoren te Oegstgeest -  
aan de Aert van Neslaan 637, kadastraal bekend -  
gemeente Oegstgeest, sectie C nummer 6522 A-374;  
uitmakende het tweënzestig -----  
/achtduizendvijfhonderdste aandeel in de -----  
gemeenschap, bestaande uit het hiervoor breder -  
omschreven appartementsrecht, kadastraal bekend  
gemeente Oegstgeest, sectie C nummer 6522 A-5; -
110. het appartementsrecht, rechtgevende op het -----  
uitsluitend gebruik van een woning op de zesde -  
verdieping met verder toebehoren te Oegstgeest -  
aan de Aert van Neslaan 638, kadastraal bekend -

Bewaring:

's-Gravenhage

De bewaarder,

*[Handwritten signature]*

6607

20

91

*[Handwritten mark]* vervolgblad

- 27 -

- gemeente Oegstgeest, sectie C nummer 6522 A-375; uitmakende het tweënzestig ----- /achtduizendvijfhonderdste aandeel in de ----- gemeenschap, bestaande uit het hiervoor breder omschreven appartementsrecht, kadastraal bekend gemeente Oegstgeest, sectie C nummer 6522 A-5; -
111. het appartementsrecht, rechtgevende op het ----- uitsluitend gebruik van een woning op de zesde verdieping met verder toebehoren te Oegstgeest aan de Aert van Neslaan 639, kadastraal bekend gemeente Oegstgeest, sectie C nummer 6522 A-376; uitmakende het tweënzestig ----- /achtduizendvijfhonderdste aandeel in de ----- gemeenschap, bestaande uit het hiervoor breder omschreven appartementsrecht, kadastraal bekend gemeente Oegstgeest, sectie C nummer 6522 A-5; -
112. het appartementsrecht, rechtgevende op het ----- uitsluitend gebruik van een woning op de zesde verdieping met verder toebehoren te Oegstgeest aan de Aert van Neslaan 640, kadastraal bekend gemeente Oegstgeest, sectie C nummer 6522 A-377; uitmakende het tweënzestig ----- /achtduizendvijfhonderdste aandeel in de ----- gemeenschap, bestaande uit het hiervoor breder omschreven appartementsrecht, kadastraal bekend gemeente Oegstgeest, sectie C nummer 6522 A-5; -
113. het appartementsrecht, rechtgevende op het ----- uitsluitend gebruik van een woning op de zesde verdieping met verder toebehoren te Oegstgeest aan de Aert van Neslaan 641, kadastraal bekend gemeente Oegstgeest, sectie C nummer 6522 A-378; uitmakende het tweënzestig ----- /achtduizendvijfhonderdste aandeel in de ----- gemeenschap, bestaande uit het hiervoor breder omschreven appartementsrecht, kadastraal bekend gemeente Oegstgeest, sectie C nummer 6522 A-5; -
114. het appartementsrecht, rechtgevende op het ----- uitsluitend gebruik van een woning op de zesde verdieping met verder toebehoren te Oegstgeest aan de Aert van Neslaan 642, kadastraal bekend gemeente Oegstgeest, sectie C nummer 6522 A-379; uitmakende het tweënzestig ----- /achtduizendvijfhonderdste aandeel in de ----- gemeenschap, bestaande uit het hiervoor breder omschreven appartementsrecht, kadastraal bekend gemeente Oegstgeest, sectie C nummer 6522 A-5; -
115. het appartementsrecht, rechtgevende op het ----- uitsluitend gebruik van een woning op de zesde -

- verdieping met verder toebehoren te Oegstgeest -  
aan de Aert van Neslaan 643, kadastraal bekend -  
gemeente Oegstgeest, sectie C nummer 6522 A-380;  
uitmakende het tweënzestig -----  
/achtduizendvijfhonderdste aandeel in de -----  
gemeenschap, bestaande uit het hiervoor breder -  
omschreven appartementsrecht, kadastraal bekend  
gemeente Oegstgeest, sectie C nummer 6522 A-5; -
116. het appartementsrecht, rechtgevende op het -----  
uitsluitend gebruik van een woning op de zesde -  
verdieping met verder toebehoren te Oegstgeest -  
aan de Aert van Neslaan 644, kadastraal bekend -  
gemeente Oegstgeest, sectie C nummer 6522 A-381;  
uitmakende het éénhonderdvijf -----  
/achtduizendvijfhonderdste aandeel in de -----  
gemeenschap, bestaande uit het hiervoor breder -  
omschreven appartementsrecht, kadastraal bekend  
gemeente Oegstgeest, sectie C nummer 6522 A-5; -
117. het appartementsrecht, rechtgevende op het -----  
uitsluitend gebruik van een woning op de zesde -  
verdieping met verder toebehoren te Oegstgeest -  
aan de Aert van Neslaan 645, kadastraal bekend -  
gemeente Oegstgeest, sectie C nummer 6522 A-382;  
uitmakende het tweënzestig -----  
/achtduizendvijfhonderdste aandeel in de -----  
gemeenschap, bestaande uit het hiervoor breder -  
omschreven appartementsrecht, kadastraal bekend  
gemeente Oegstgeest, sectie C nummer 6522 A-5; -
118. het appartementsrecht, rechtgevende op het -----  
uitsluitend gebruik van een woning op de zesde -  
verdieping met verder toebehoren te Oegstgeest -  
aan de Aert van Neslaan 646, kadastraal bekend -  
gemeente Oegstgeest, sectie C nummer 6522 A-383;  
uitmakende het tweënzestig -----  
/achtduizendvijfhonderdste aandeel in de -----  
gemeenschap, bestaande uit het hiervoor breder -  
omschreven appartementsrecht, kadastraal bekend  
gemeente Oegstgeest, sectie C nummer 6522 A-5; -
119. het appartementsrecht, rechtgevende op het -----  
uitsluitend gebruik van een woning op de zesde -  
verdieping met verder toebehoren te Oegstgeest -  
aan de Aert van Neslaan 647, kadastraal bekend -  
gemeente Oegstgeest, sectie C nummer 6522 A-384;  
uitmakende het tweënzestig -----  
/achtduizendvijfhonderdste aandeel in de -----  
gemeenschap, bestaande uit het hiervoor breder -  
omschreven appartementsrecht, kadastraal bekend  
gemeente Oegstgeest, sectie C nummer 6522 A-5; -

Bewaring:

's-Gravenhage

De bewaarder:

6607

20

92

verhede/vervolgblad

- 29 -

120. het appartementsrecht, rechtgevend op het -----  
uitsluitend gebruik van een woning op de zesde -  
verdieping met verder toebehoren te Oegstgeest -  
aan de Aert van Neslaan 648, kadastraal bekend -  
gemeente Oegstgeest, sectie C nummer 6522A-385;  
uitmakende het éénhonderdzeven -----  
/achtduizendvijfhonderdste aandeel in de -----  
gemeenschap, bestaande uit het hiervoor breder -  
omschreven appartementsrecht, kadastraal bekend  
gemeente Oegstgeest, sectie C nummer 6522 A-5.---

Deze appartementsrechten behoren toe aan de gemelde -  
stichting. -----  
Vervolgens verklaarden de comparanten dat, voorzover  
hierna niet anders is bepaald, als reglement van ----  
splitsing zal gelden het reglement dat is vastgesteld  
bij akte, dertien augustus negentienhonderd -----  
negenenzeventig verleden voor de te 's-Gravenhage ---  
gevestigde notaris Mr.J.J.Drost, van welke akte een -  
afschrift werd overgeschreven ten hypotheekkantore te  
Rijswijk, diezelfde dag in deel 5321 nummer 54. -----  
De comparanten verklaarden - onder verwijzing naar de  
artikelen van gemeld reglement, deze artikelen te ---  
wijzigen en/of aan te vullen als volgt: -----  
Artikel 29. -----

De naam van de vereniging van eigenaars is: -----  
Vereniging van Eigenaars "Aert van Neslaan 129 tot en  
met 148, 229 tot en met 248, 329 tot en met 348, 429  
tot en met 448, 529 tot en met 548, 629 tot en met --  
648 Oegstgeest". -----

De vestigingsplaats is Oegstgeest. -----

Artikel 33. -----  
Het maximum aantal stemmen bedraagt éénhonderdtwintig  
(120). -----

Voor elk appartementsrecht wordt één (1) stem -----  
uitgebracht. -----

Artikel 43 en 44. -----

De bepalingen van deze artikelen zijn niet van -----  
toepassing. -----

De comparanten zijn mij, notaris, bekend. -----

WAARVAN AKTE, -----

in minuut is verleden te 's-Gravenhage op de datum in  
het hoofd dezer akte vermeld. -----

Na zakelijke opgave van de inhoud van deze akte aan -  
de comparanten hebben zij verklaard van de inhoud van  
deze akte te hebben kennisgenomen en op volledige ---  
voorlezing daarvan geen prijs te stellen. -----

Vervolgens is deze akte, na beperkte voorlezing, door  
de comparanten en mij, notaris, ondertekend. -----


(Getekend): W.J.M.Schlösser, H.D.Oostmeijer, L.v.

(Getekend): Solkema.-----

UITGEGEVEN VOOR AFSCHRIFT

(Getekend): L.v.Solkema

De ondergetekende, Mr Lambertus van Solkema, notaris ter stand-  
plaats 's-Gravenhage en wonende aldaar, verklaart dat boven-  
staand afschrift eensluidend is met het daarbij ter overschrijving  
aangeboden stuk.

A handwritten signature in black ink, consisting of a stylized 'L' followed by a series of loops and a long horizontal stroke, characteristic of the name Lambertus van Solkema.



"Ter bevordering van de raadpleegbaarheid van gescande tekeningen,  
is deze tekening gesplitst in de op deze overzichtstekening afgebeelde bladen,  
waarvan de bladnummers rechtsboven op die bladen zijn vermeld"

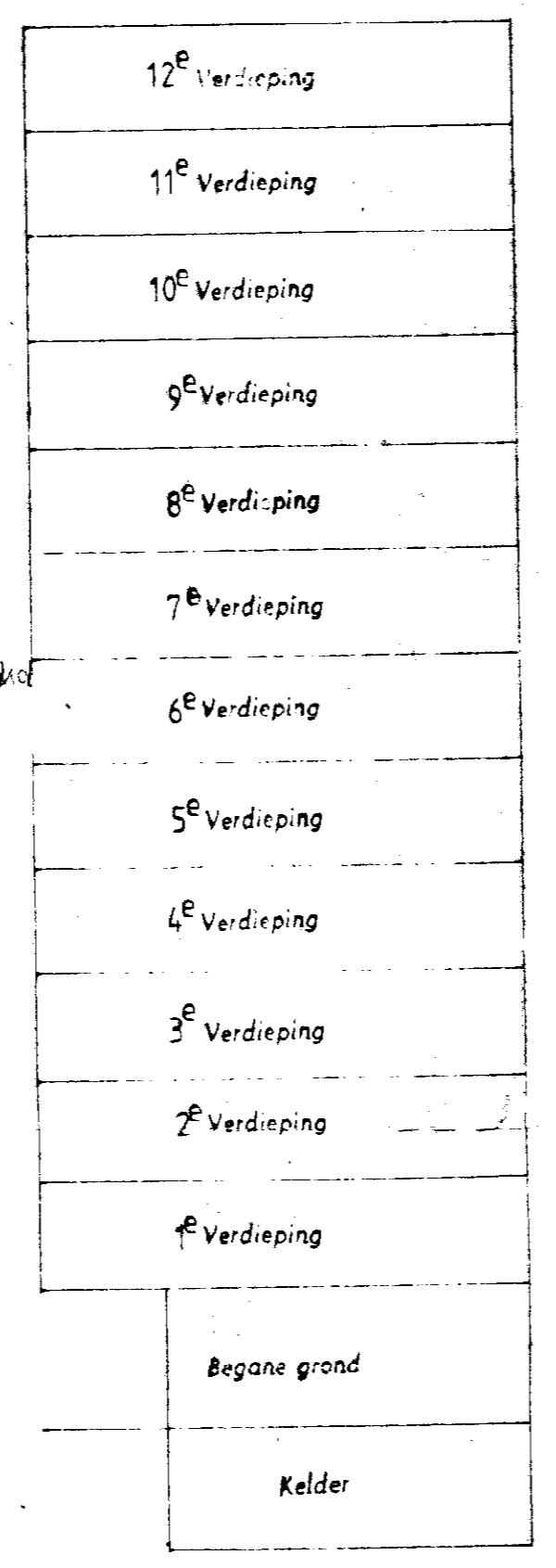
bijlage nr: **14089**

<b>1</b>		

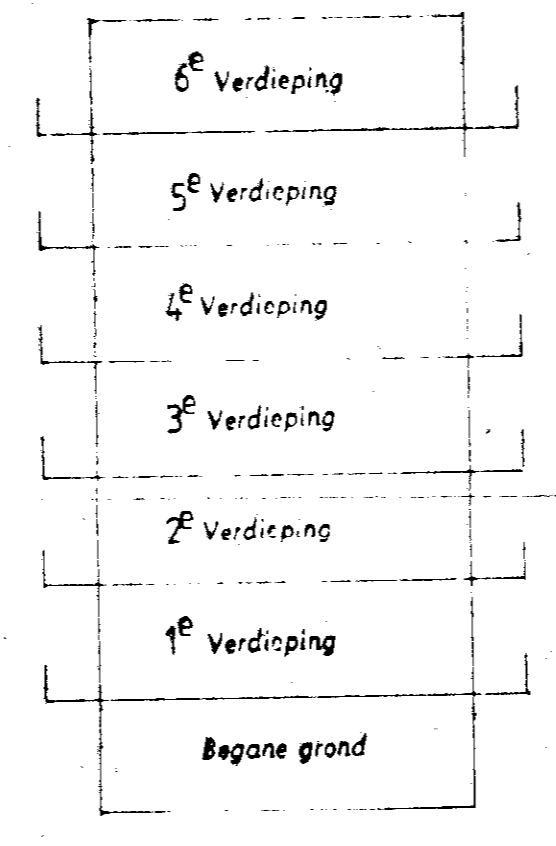
Dochter 5  
D/B '03  
**1**

Voorgenomen ondersplitsing in  
appartementenrechten v.h. kad. perceel  
Gemeente OEGSTGEEST  
Sectie C nr. 6507  
d.d. 0 sept. 1903  
de notaris w.g. Lu Salkema

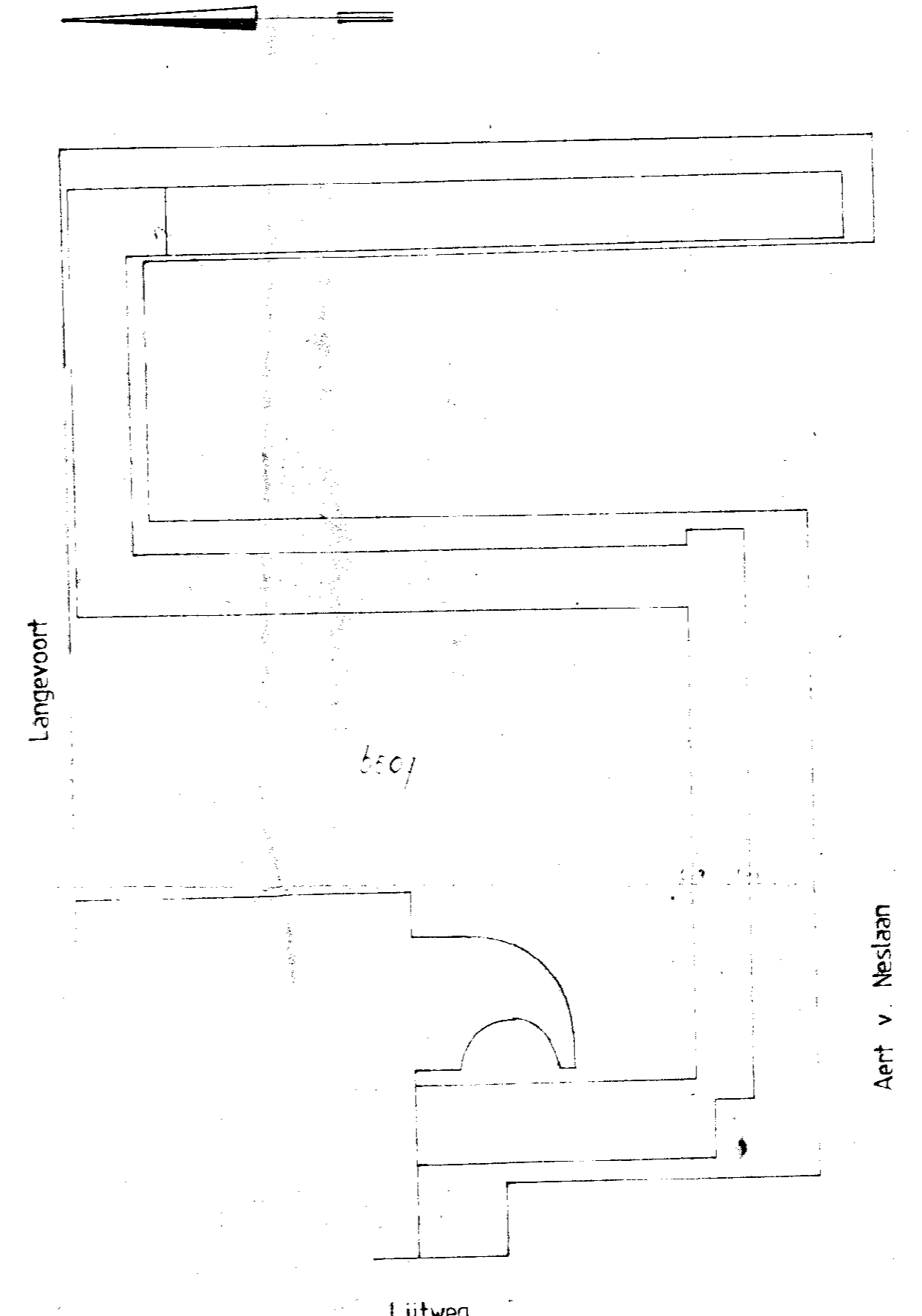
Architect 25 E  
Ondergetekende bewaarder van het kadaster  
verklaart dat voor 25 E in de plaatsing berok-  
ken 25 E kadastrale gemeente:  
**OEGSTGEEST** Sectie C  
nummer 6522 A 5  
de complexaanduiding is: 6522 A 5 1/2  
waarschijnlijk 1/2 van 6522 A 5  
de kadastrale  
w.g. M.P.M. Anus  
commis. A



Doorsnede C-D  
1:200



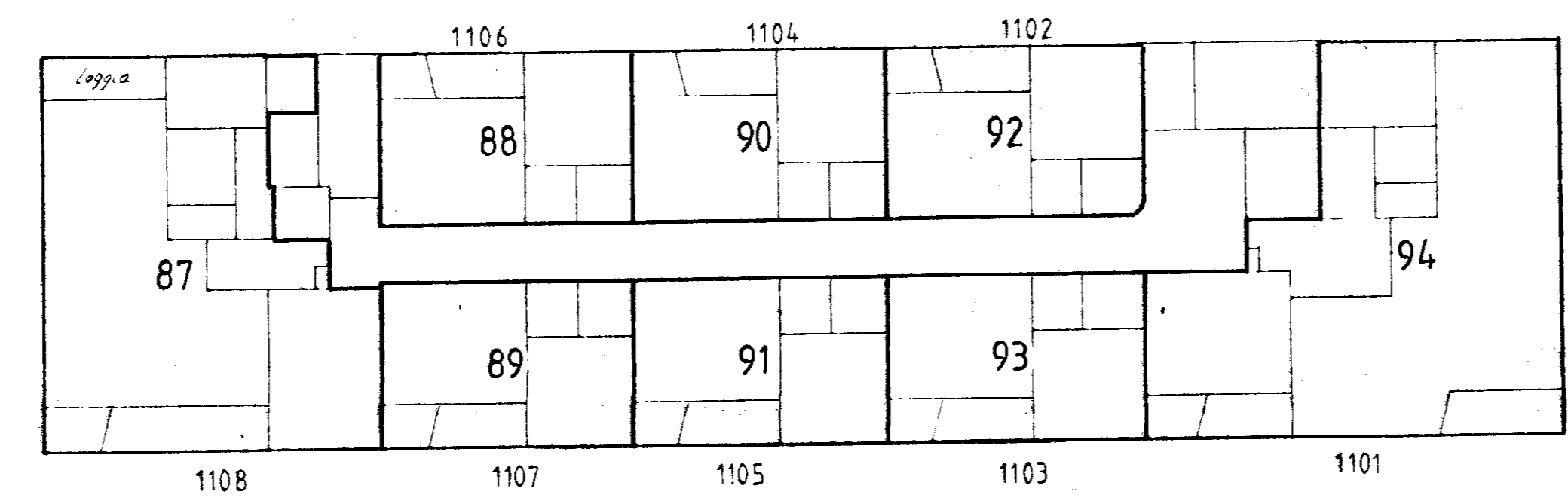
Doorsnede E-F  
1:200



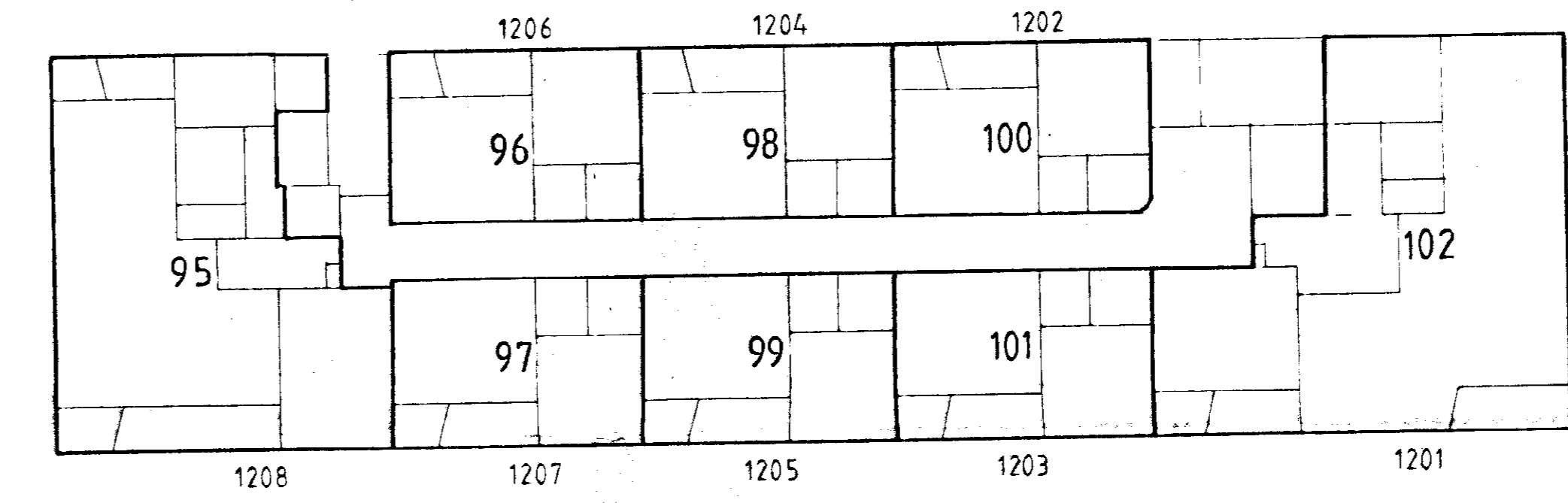
Situatie 1:1000

Voor Afschrift  
(Gekopieerd) L.v. Salkema  
De ondergetekende, M. Lambertus van  
Salkema, notaris ter stamplaat te Groningen  
verklaart dat deze tekening conform is  
met het daarbij ter overschrijving  
aangeboden stuk.

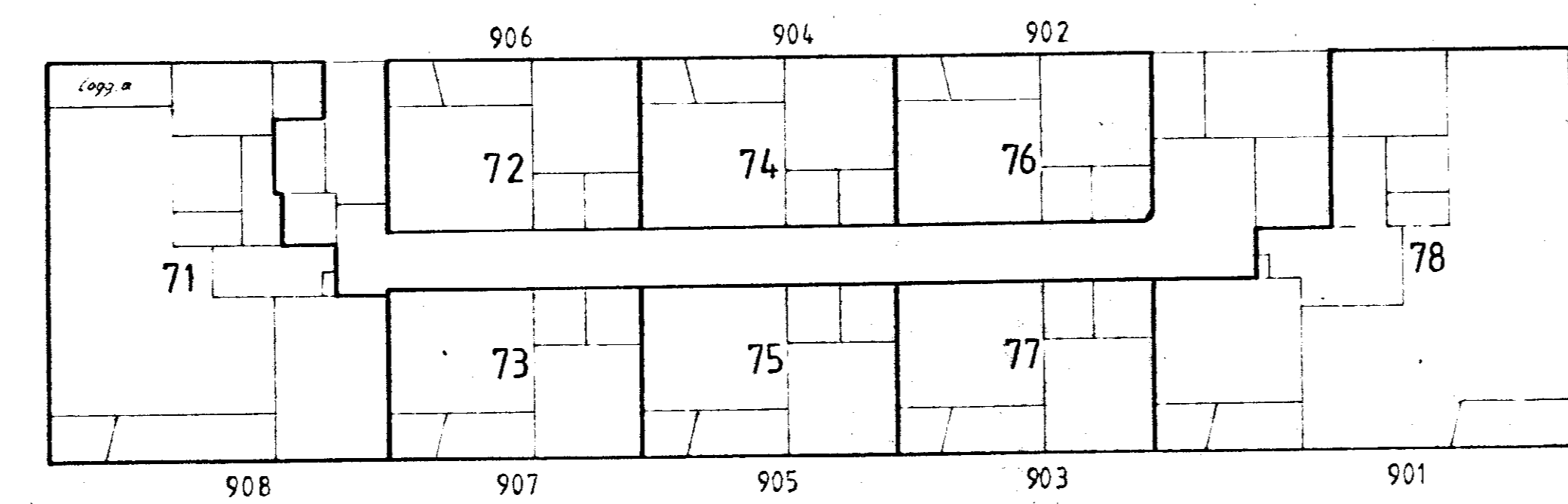
*[Handwritten signature]*



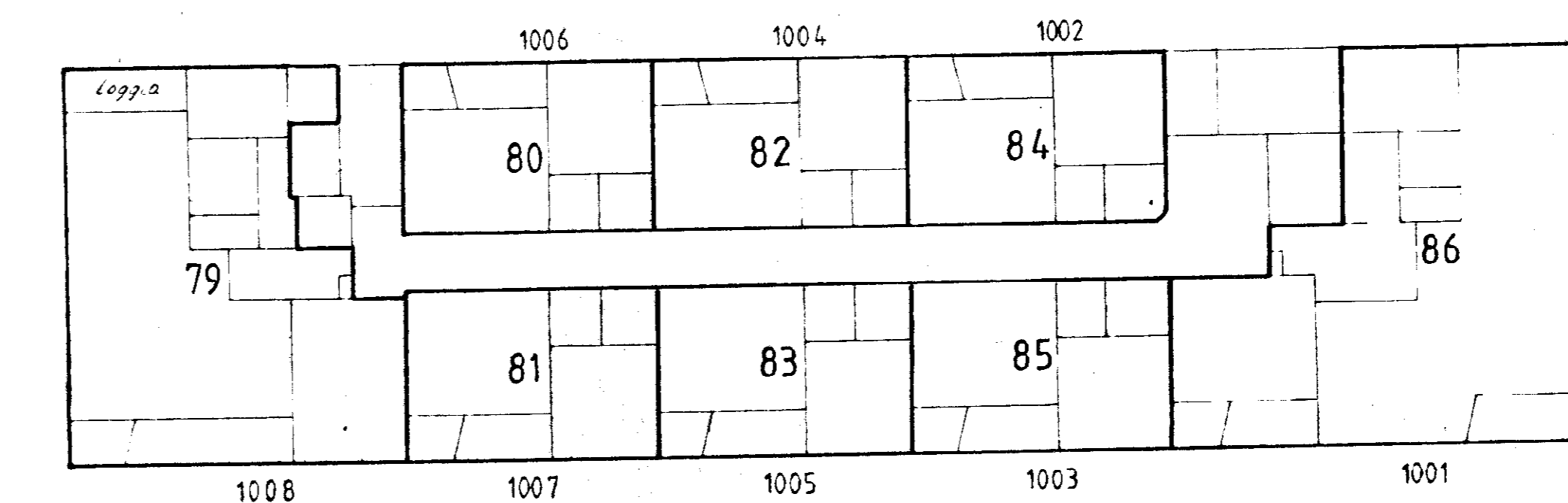
11<sup>e</sup> Verdieping 1:200  
(voor indeling zie 1<sup>e</sup> verdieping)



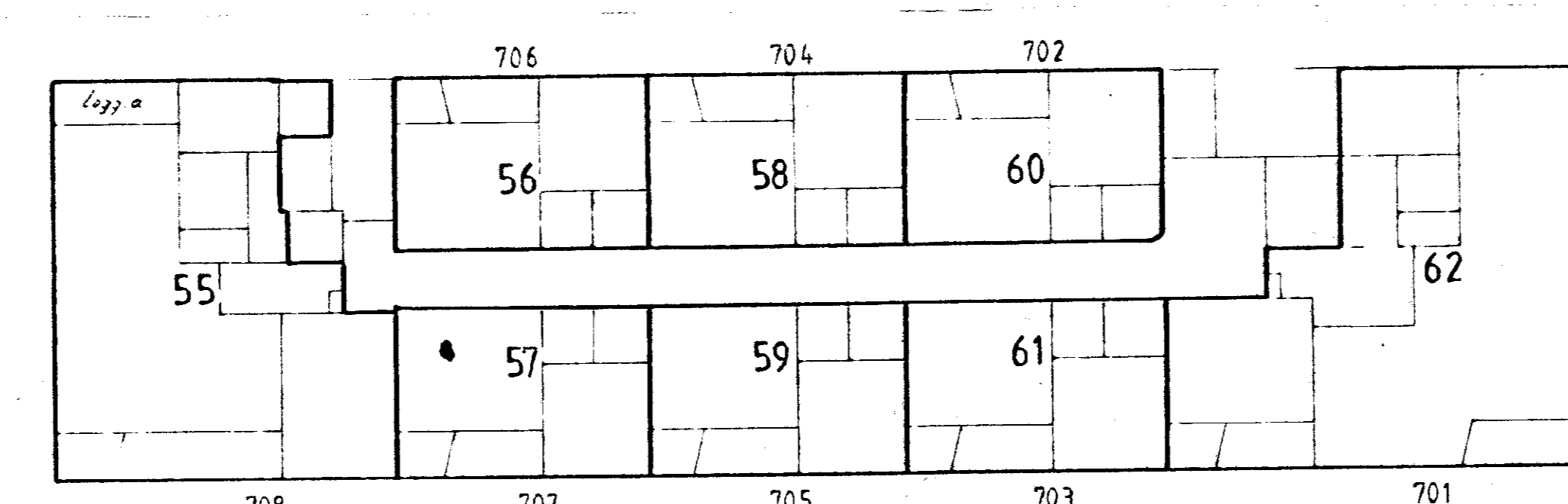
12<sup>e</sup> Verdieping 1:200  
(voor indeling zie 1<sup>e</sup> verdieping)



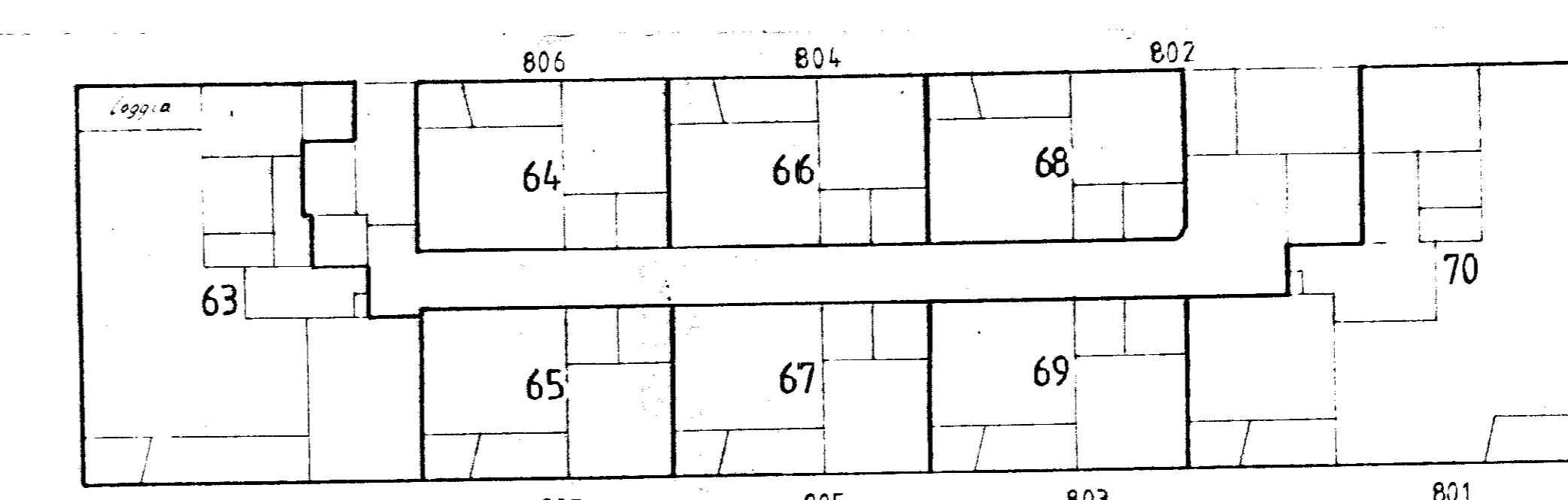
9<sup>e</sup> Verdieping 1:200  
(voor indeling zie 1<sup>e</sup> verdieping)



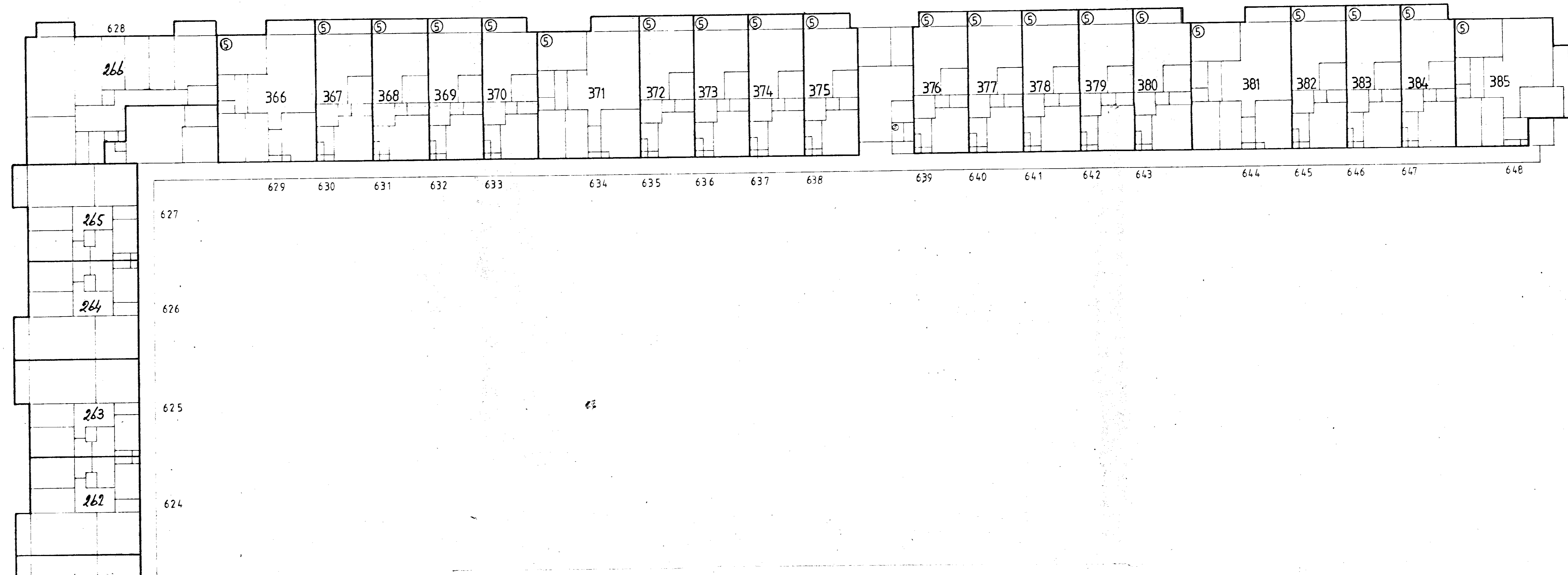
10<sup>e</sup> Verdieping 1:200  
(voor indeling zie 1<sup>e</sup> verdieping)



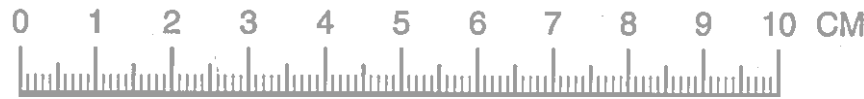
7<sup>e</sup> Verdieping 1:200  
(voor indeling zie 1<sup>e</sup> verdieping)



8<sup>e</sup> Verdieping 1:200  
(voor indeling zie 1<sup>e</sup> verdieping)





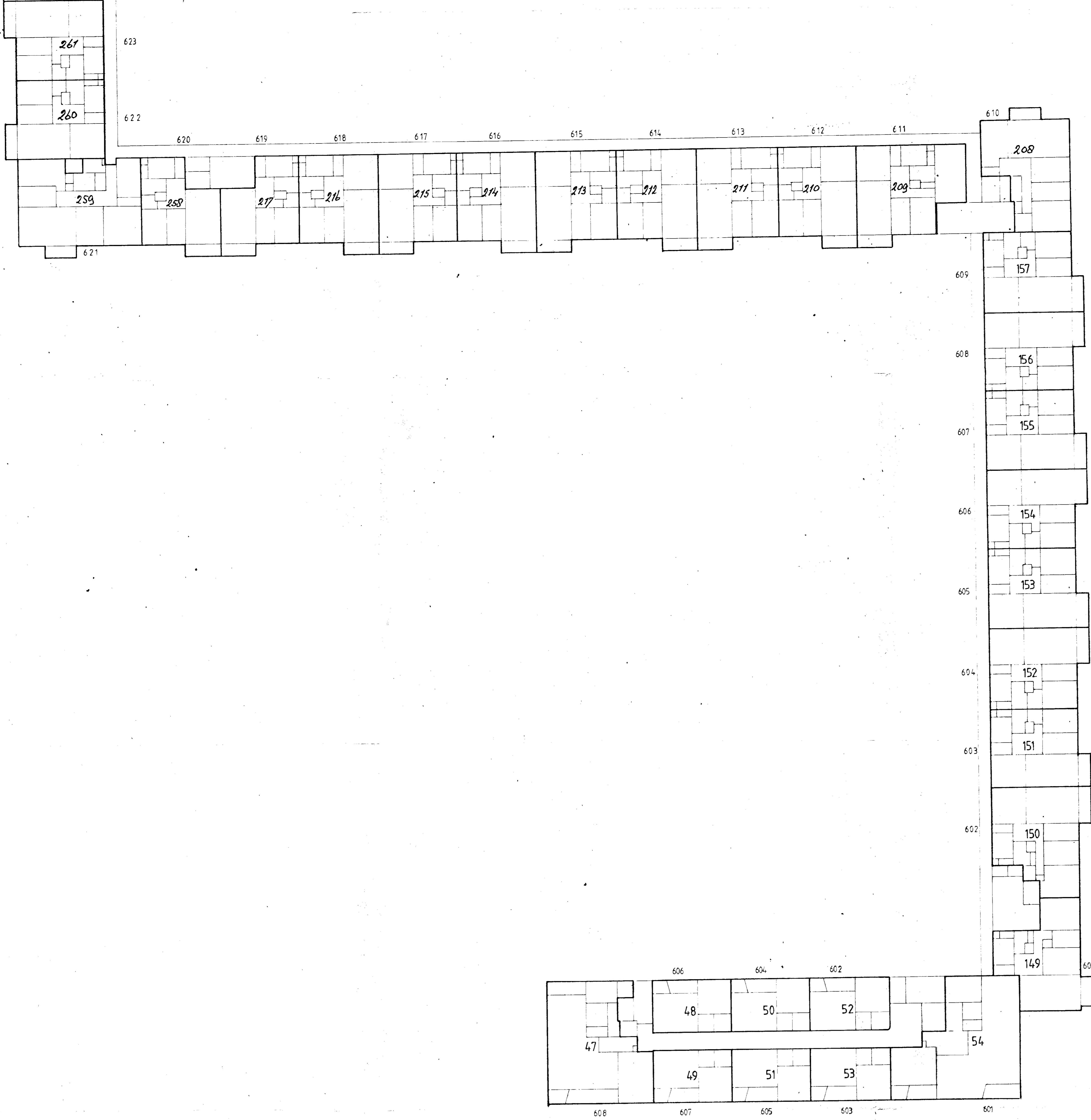


"Ter bevordering van de raadpleegbaarheid van gescande tekeningen,  
is deze tekening gesplitst in de op deze overzichtstekening afgebeelde bladen,  
waarvan de bladnummers rechtsboven op die bladen zijn vermeld"

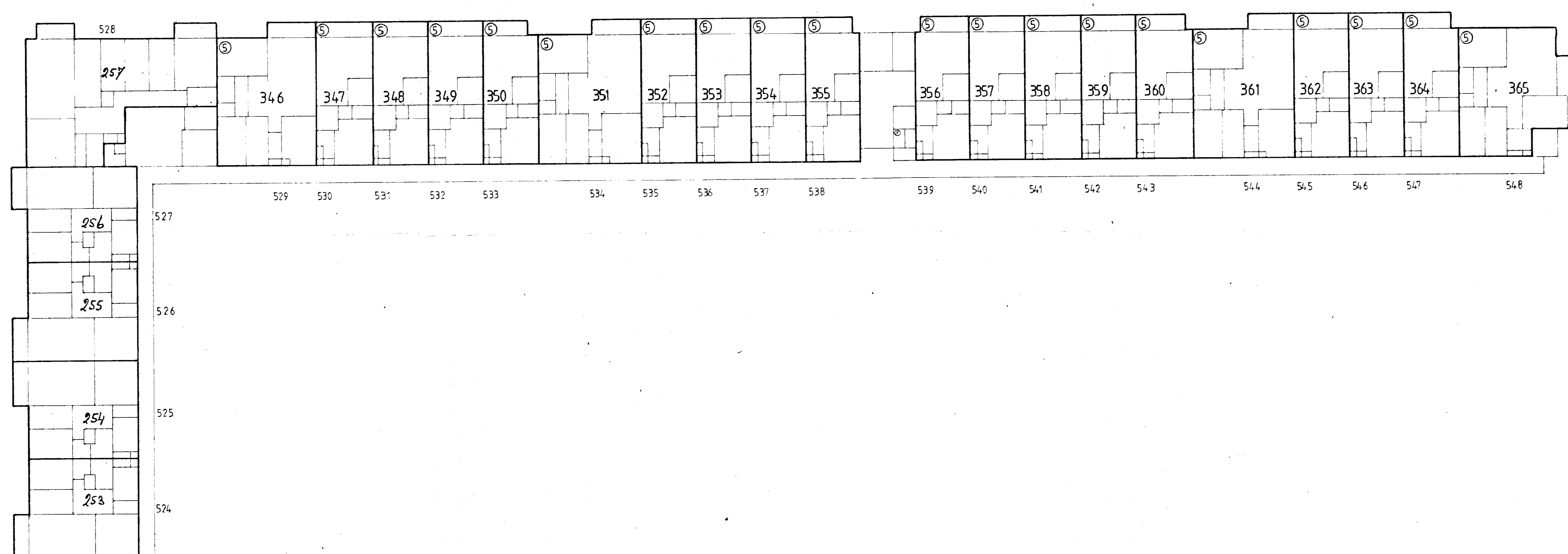
bijlage nr. **24089**

	<b>2</b>	

2



6<sup>e</sup> Verdieping 1 : 200  
 (voor indeling zie 2<sup>e</sup> verdieping)



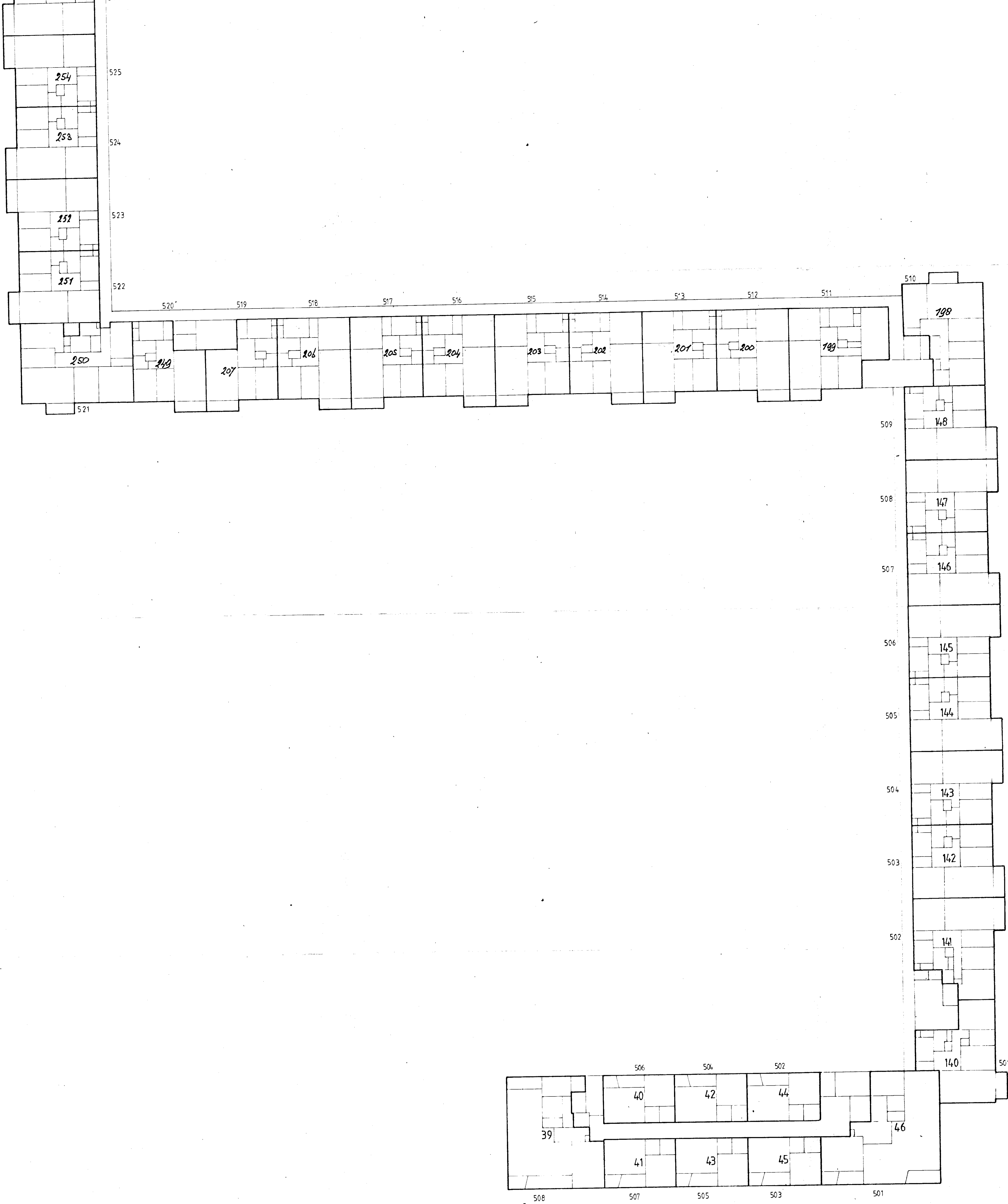


"Ter bevordering van de raadpleegbaarheid van gescande tekeningen,  
is deze tekening gesplitst in de op deze overzichtstekening afgebeelde bladen,  
waarvan de bladnummers rechtsboven op die bladen zijn vermeld"

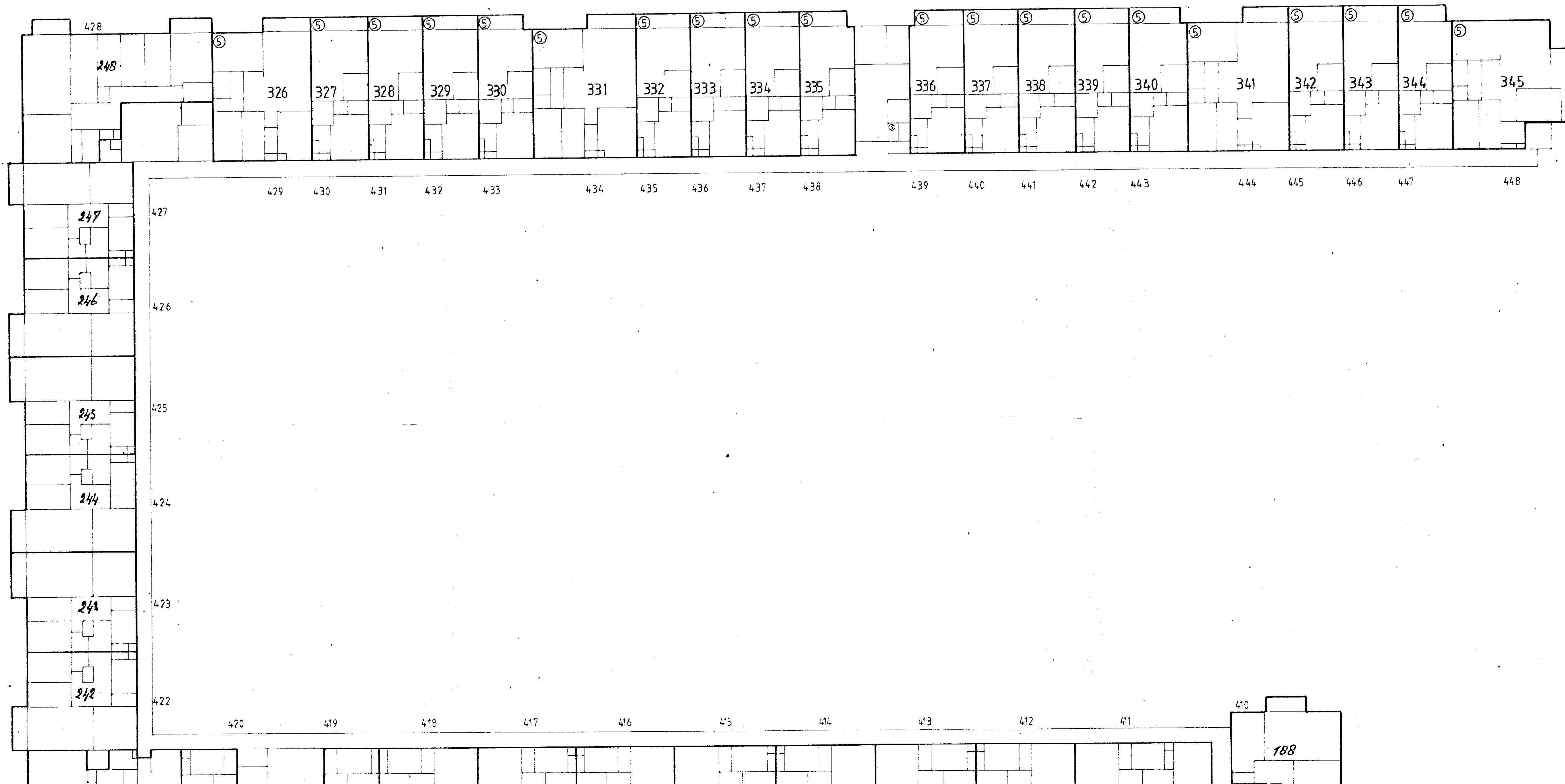
bijlage nr. **74089**

		<b>3</b>

3



5<sup>e</sup> Verdieping 1:200  
(voor indeling zie 2<sup>e</sup> Verdieping)



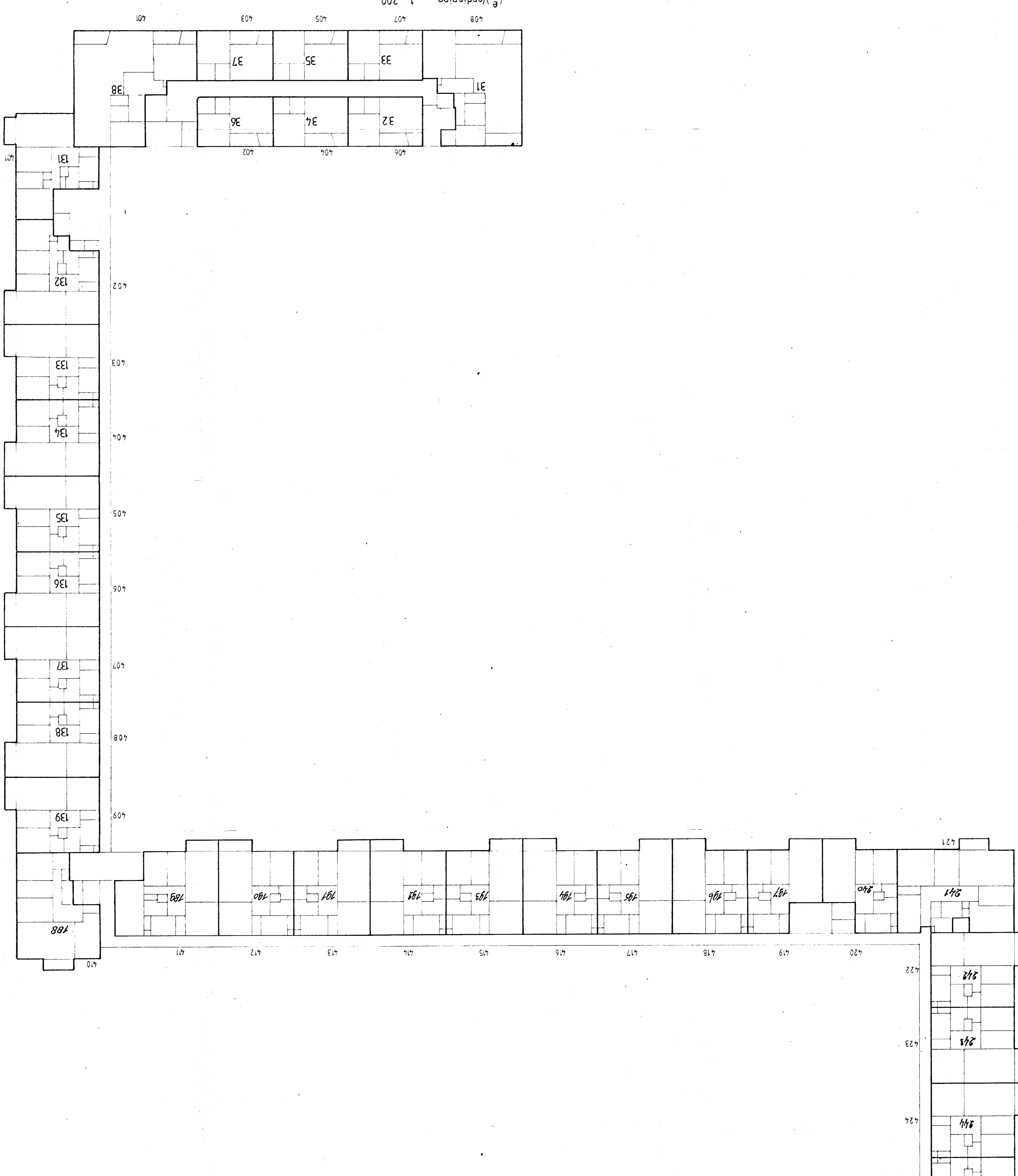
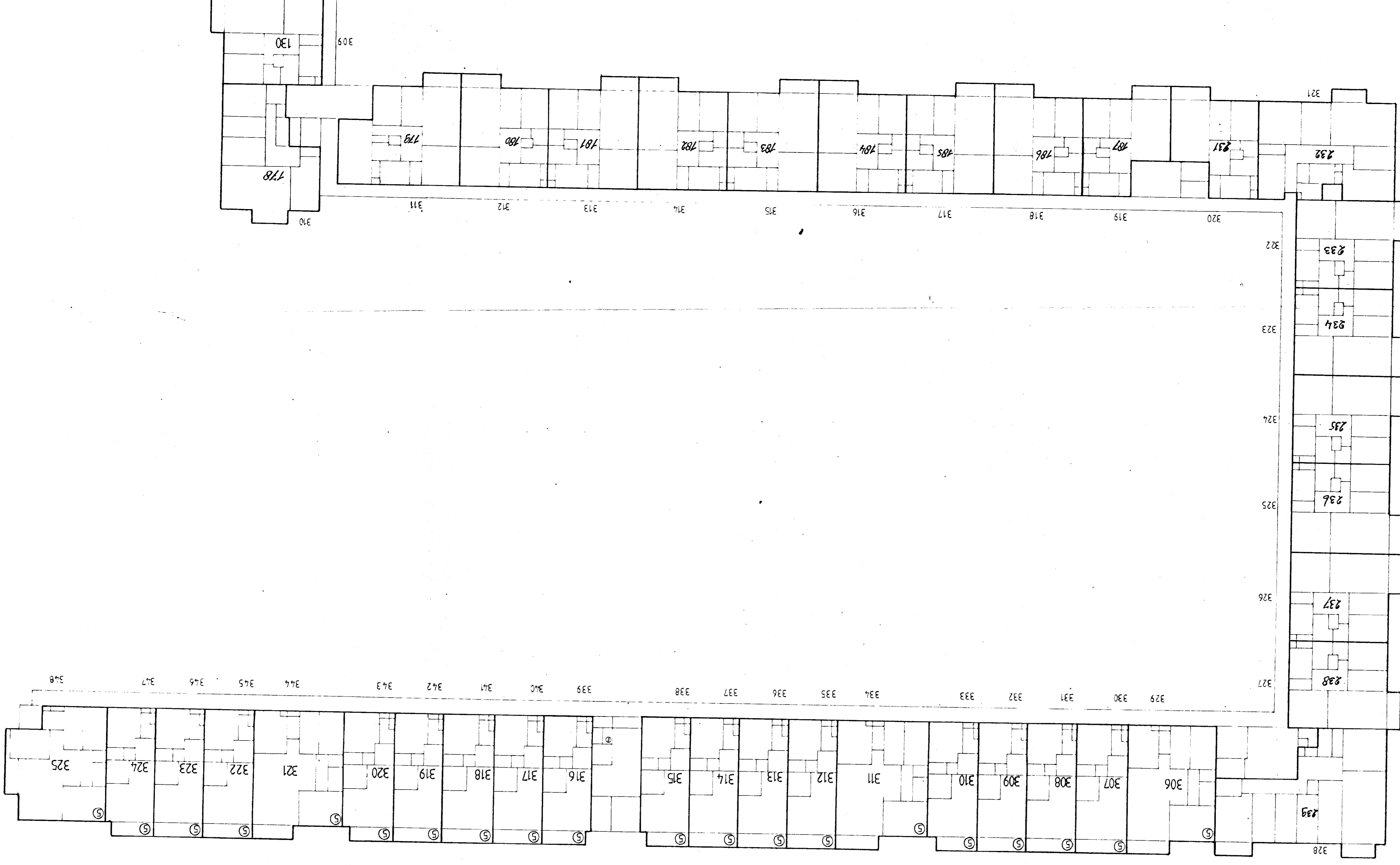


"Ter bevordering van de raadpleegbaarheid van gescande tekeningen,  
is deze tekening gesplitst in de op deze overzichtstekening afgebeelde bladen,  
waarvan de bladnummers rechtsboven op die bladen zijn vermeld"

bijlage nr:

14089

4		



h

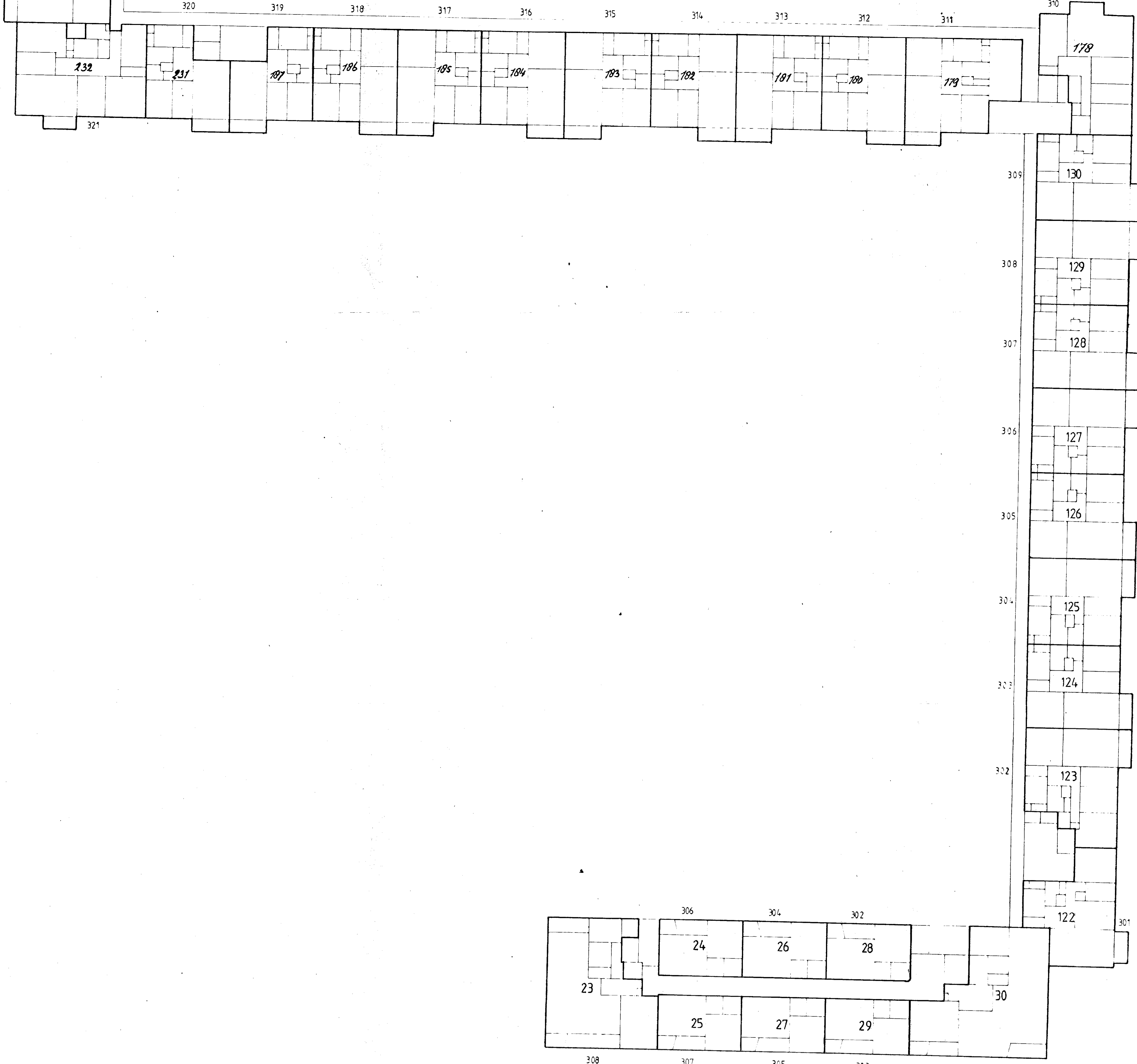


"Ter bevordering van de raadpleegbaarheid van gescande tekeningen,  
is deze tekening gesplitst in de op deze overzichtstekening afgebeelde bladen,  
waarvan de bladnummers rechtsboven op die bladen zijn vermeld"

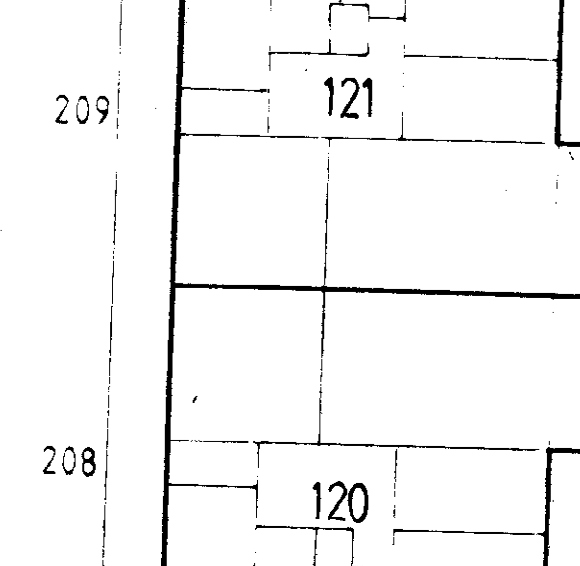
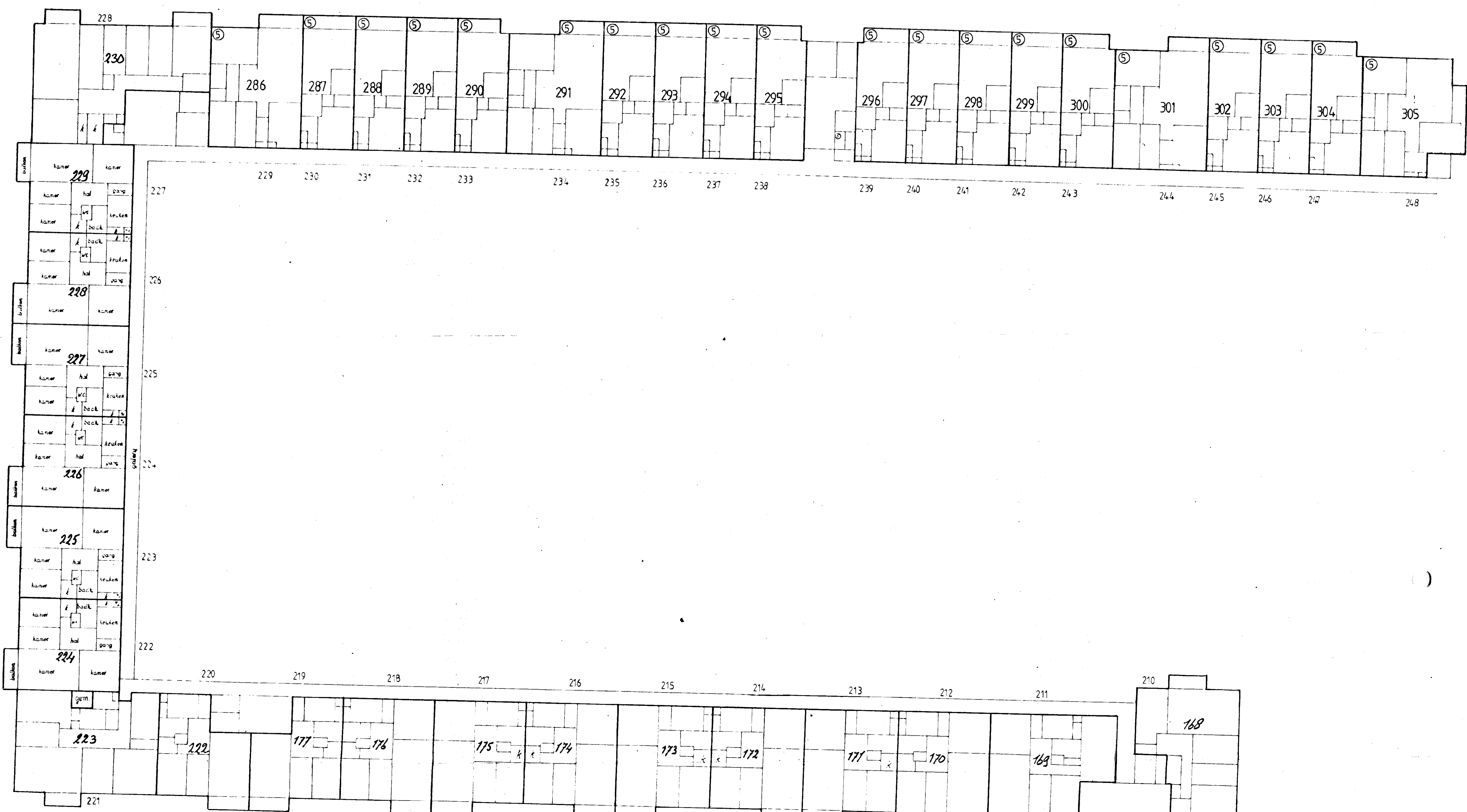
bijlage nr. 14089

	5	

5



3<sup>e</sup> Verdieping 1:200  
(voor indeling zie 2<sup>e</sup> verdieping)





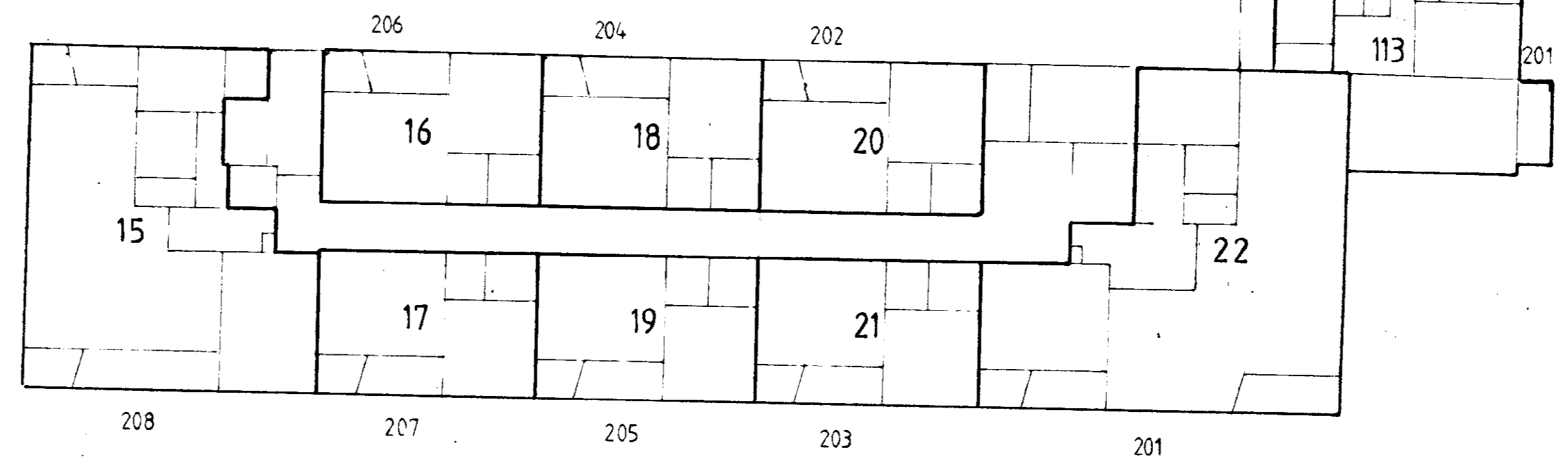


"Ter bevordering van de raadpleegbaarheid van gescande tekeningen,  
is deze tekening gesplitst in de op deze overzichtstekening afgebeelde bladen,  
waarvan de bladnummers rechtsboven op die bladen zijn vermeld"

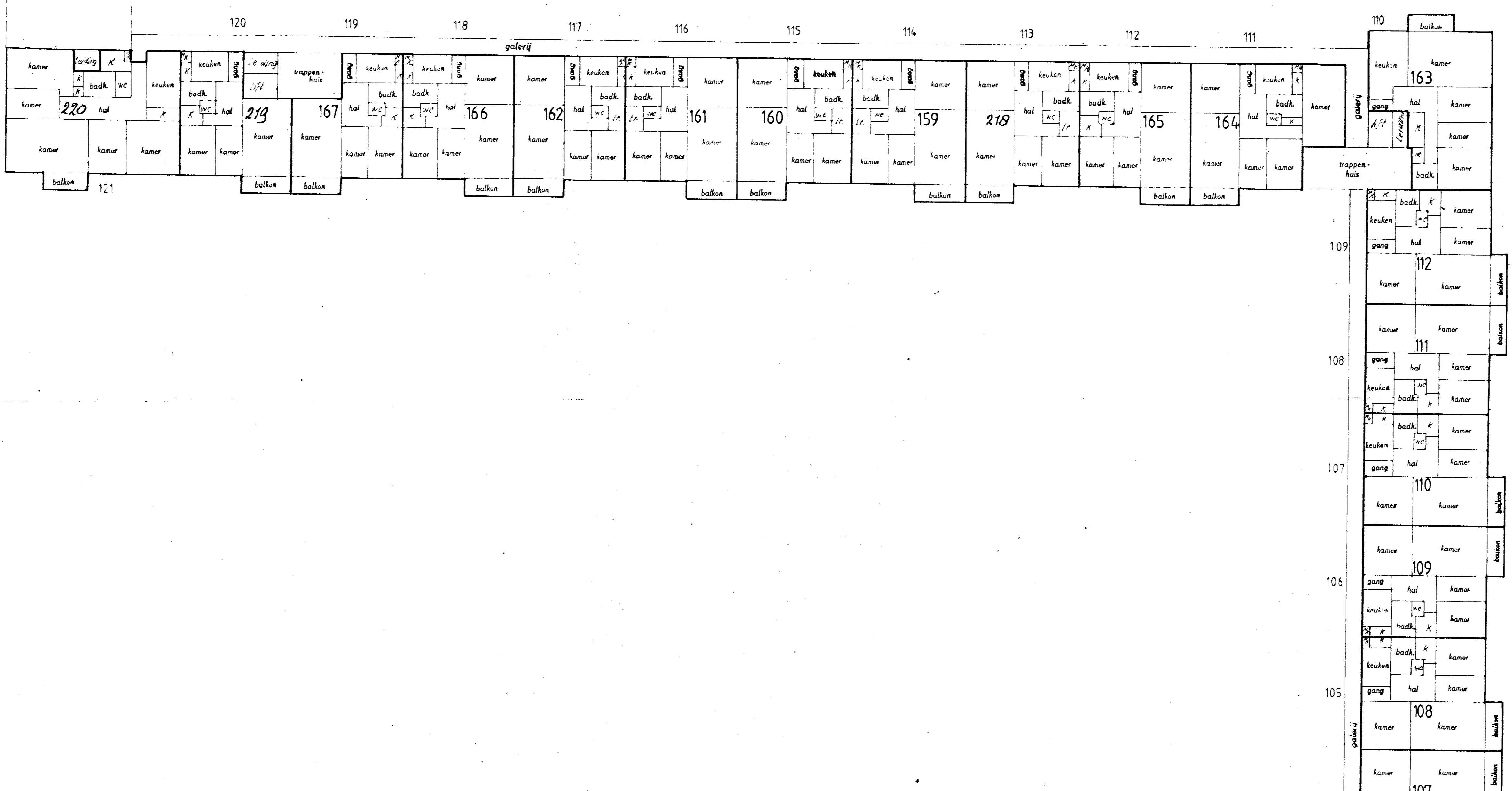
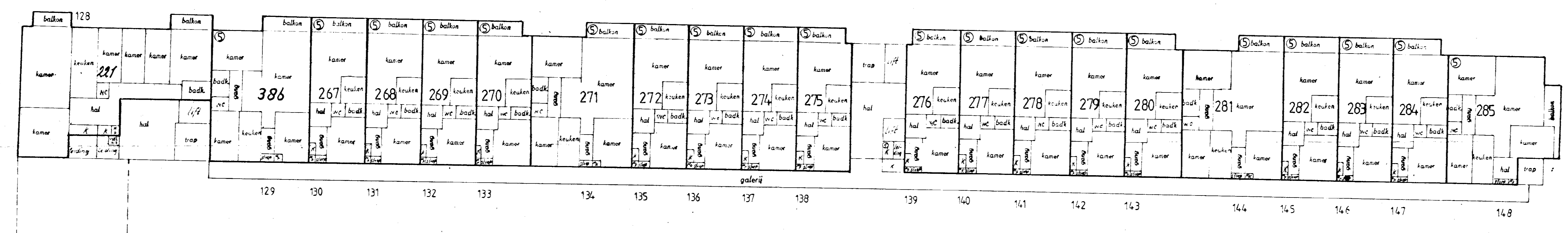
bijlage nr: 11089

		6

6



2<sup>e</sup> Verdieping 1.200  
voor richting 2.4. + 2.5. verdieping



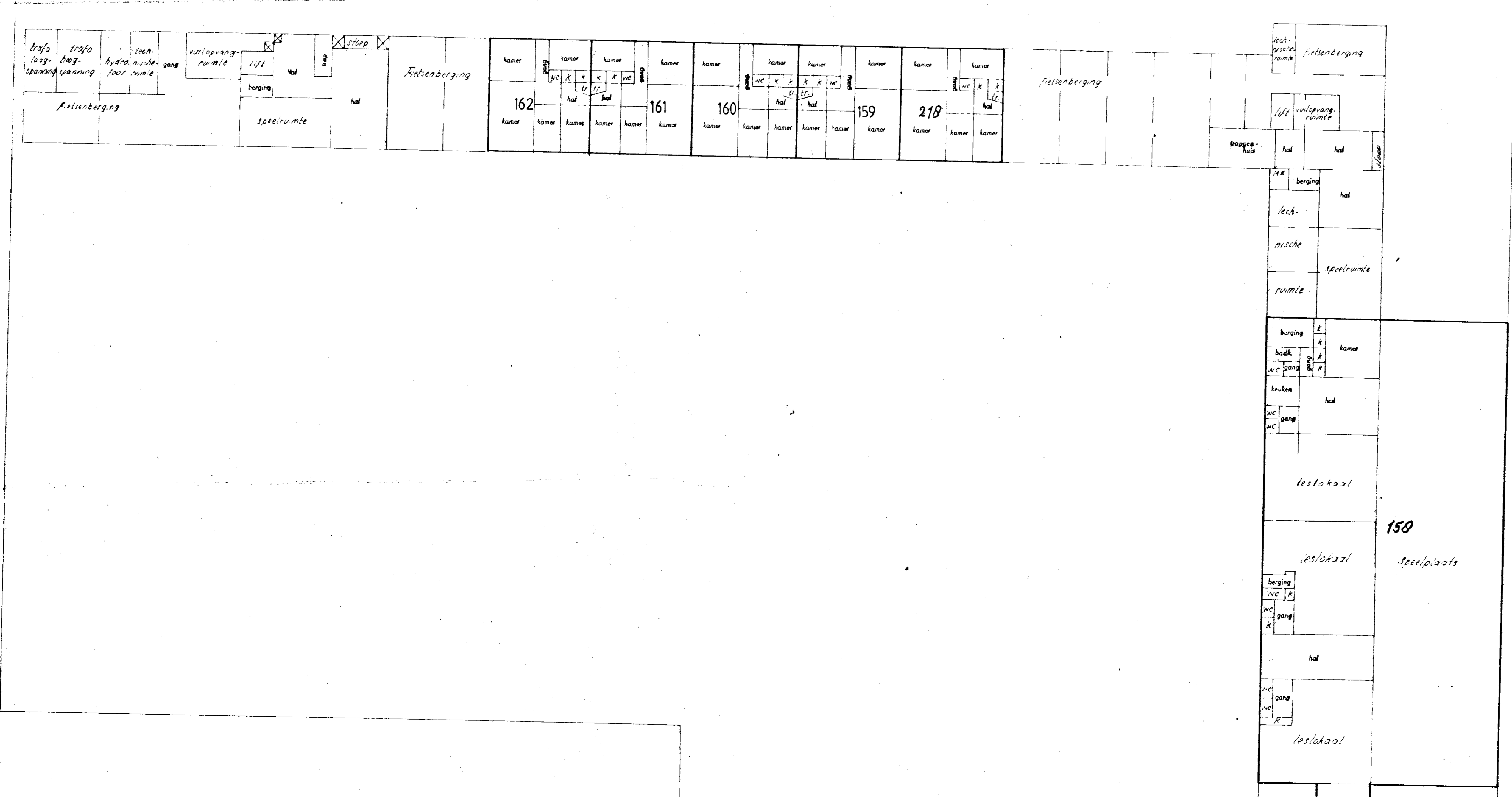
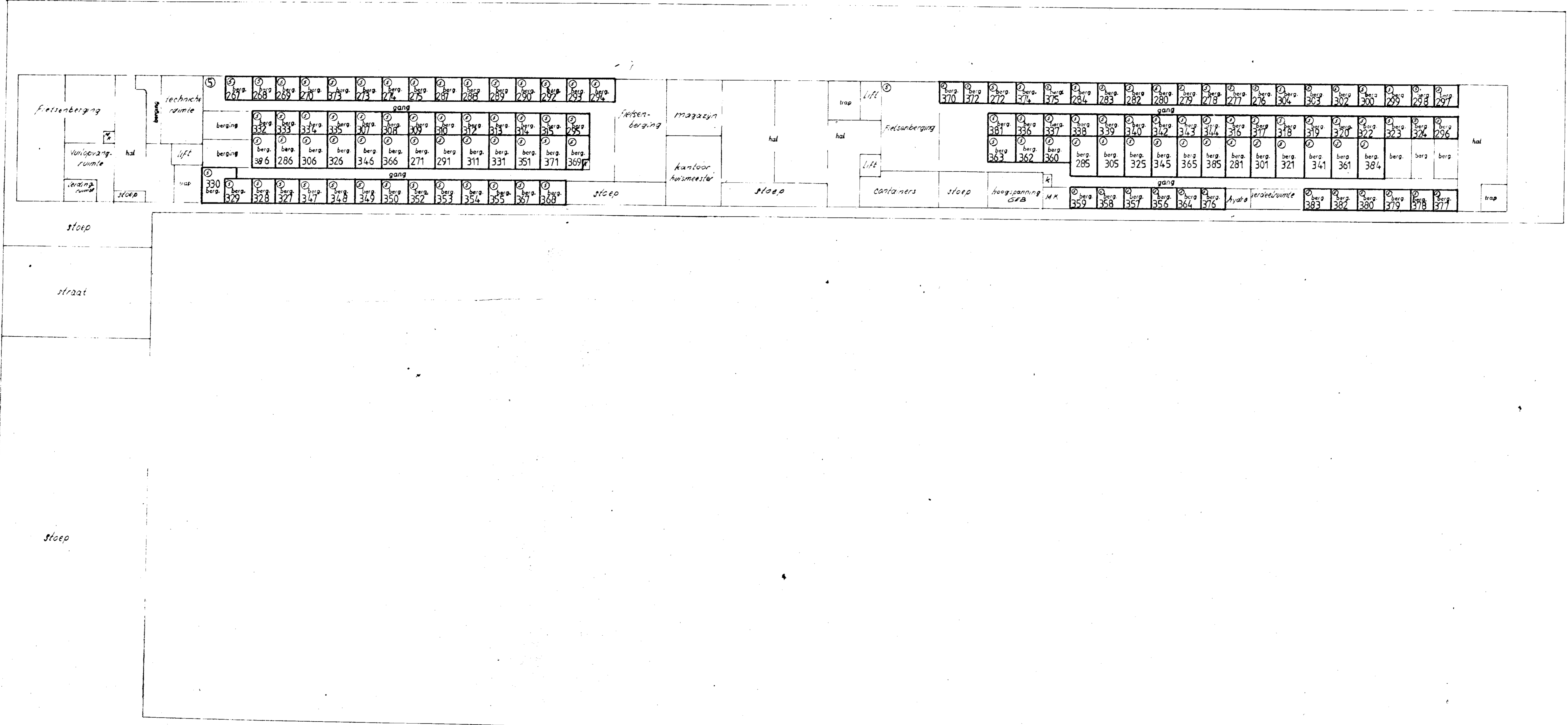
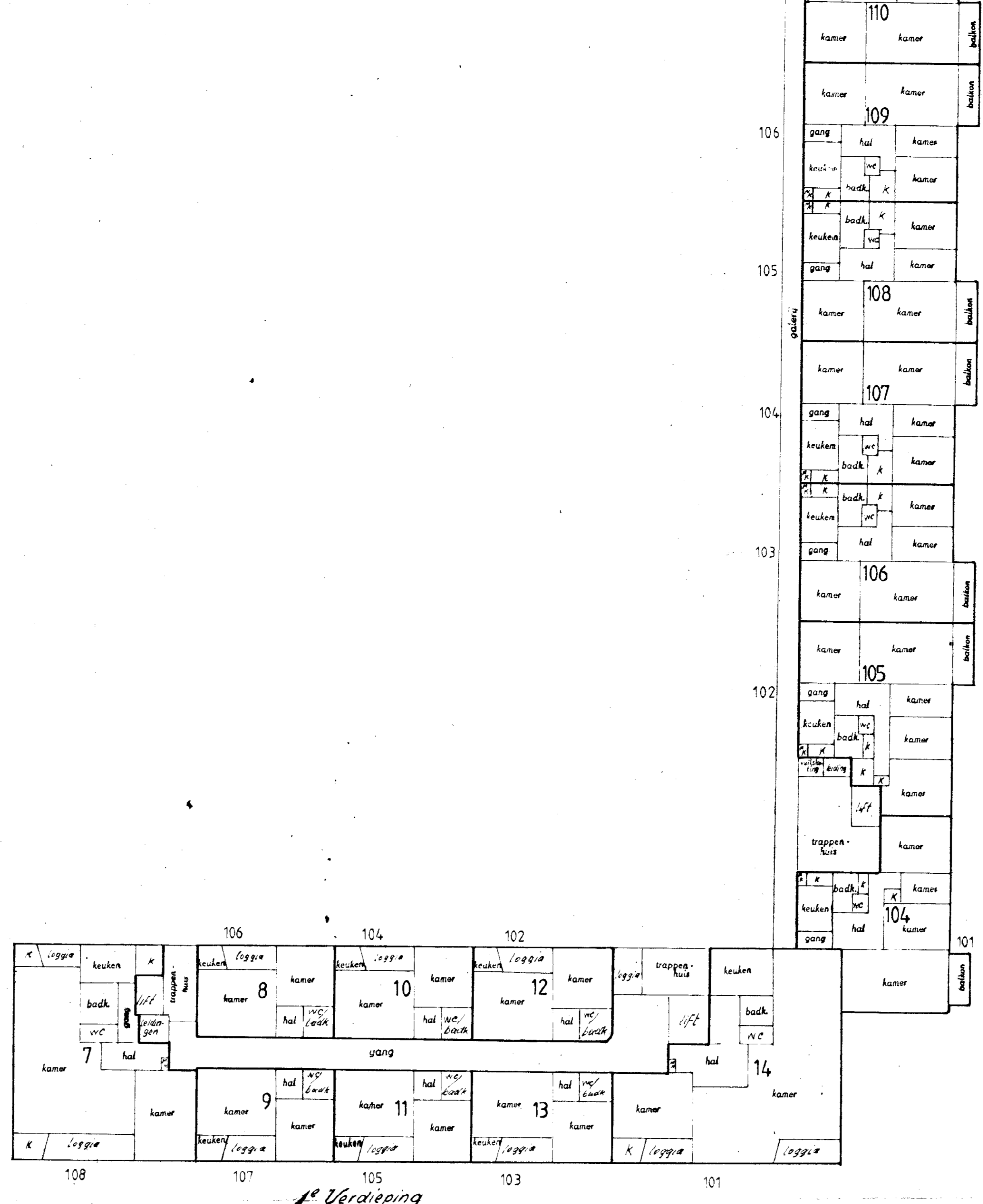


"Ter bevordering van de raadpleegbaarheid van gescande tekeningen,  
is deze tekening gesplitst in de op deze overzichtstekening afgebeelde bladen,  
waarvan de bladnummers rechtsboven op die bladen zijn vermeld"

bijlage nr. **14089**

<b>7</b>		

7

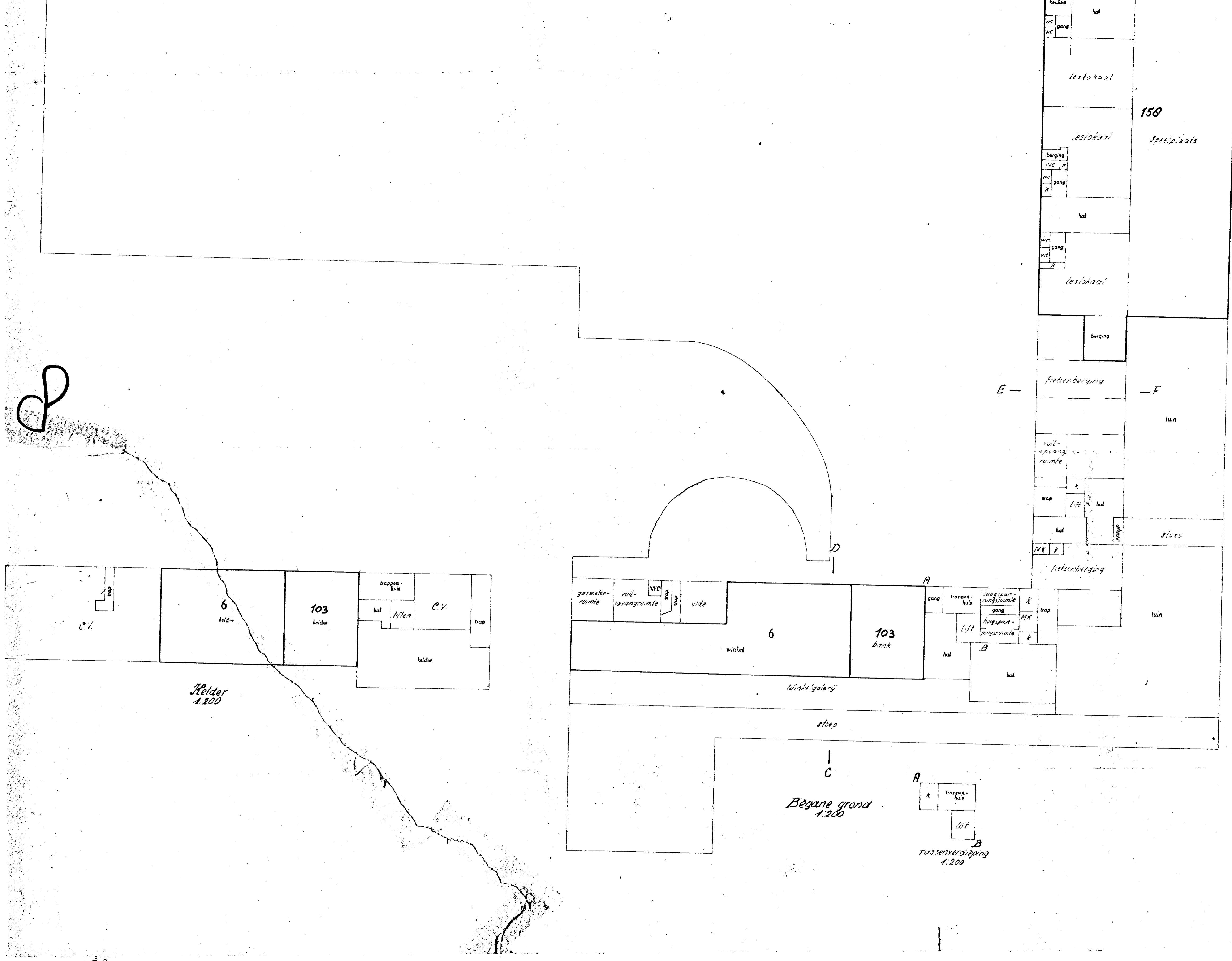





"Ter bevordering van de raadpleegbaarheid van gescande tekeningen,  
is deze tekening gesplitst in de op deze overzichtstekening afgebeelde bladen,  
waarvan de bladnummers rechtsboven op die bladen zijn vermeld"

bijlage nr: 14089

	8	



No. 1  
Bewaring 's Cravenberg  
Dier, kant. De Buit. D. 1. 1.  
in bewaring genomen in  
De Bewaarder.

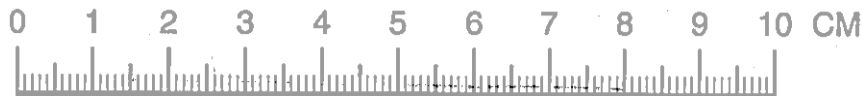




"Ter bevordering van de raadpleegbaarheid van gescande tekeningen,  
is deze tekening gesplitst in de op deze overzichtstekening afgebeelde bladen,  
waarvan de bladnummers rechtsboven op die bladen zijn vermeld"

bijlage nr. **140089**

		9



No. 44089

Bewaring 's-Gravenhage

Deze kaart behoort bij het afschrift

in bewaring genomen in deel 6607

nr.

20

De Bewaarder,